

HERREGÅRDSPLADSEN

Fr.nr.2924:86

HISTORIE

Ingen skriftlige kilder kan knyttes til stedet. Voldstedet består af en ca. 100 x 300 m stor nærmest oval banke omgivet af en voldgrav. På bankens nordvestlige del findes kældermurene af et betydeligt hus ca. 12,5 x 5,75 m

ADMINISTRATION

Skov- og Naturstyrelsen, Odsherred Statsskovdistrikt.

ADGANGSFORHOLD

Besøg

Voldstedet skæres af en skovvej, men der er formentlig kun få af de besøgende i skoven, som ved at de passerer hen over et fotidsminde.

Vejskiltning

Ingen

Parkering

Parkering til omk. 3 biler ved den sydlige indkørsel til skoven.

Information

Ingen information på stedet.

Adgangsveje

Adgang fra P-plads ad skovvej, som passerer hen over voldstedet. I alt ca. 150 m.

PLEJE

FORMIDLLENDE

Voldstedet, særlig den sydlige del, er tæt bevokset. Der er ryddet i og omkring ruinen. Bevoksningen bør lysnes så voldstedets form og beliggenhed bliver synlig og forståelig.

BEVARENDE

OK vedplanter fjernes fraruinen.

ØKONOMI

Engangsudgift til lysning 10.000
Årlig pleje med fjernelse af vedplanter i og omkring-



ruinen og nedslåning af nyopvækst på voldstedet
3.000

TILSTAND

Ruinen

RØD

De ca. 1 m høje kampestenssatte mure er løse og under nedbrydning, især omkring kældernedgangen, den østlige del af sydmuren og den sydlige del af vestmuren.

ØKONOMI

2 mand i 2 uger 60.000

GUL

De to øvrige mure mangler mørtel og kiler, bør sikres.

ØKONOMI

2 mand i 2 uger 60.000

Formidling

Det bør opsættes et oplysningsskilt ved skovvejen med oplysning om voldstedet og ruinen.

ØKONOMI

Nyt skilte 10.000

BUDGET I ALT

Rød

alt 60.000

Gul

I alt 60.000

Formidling

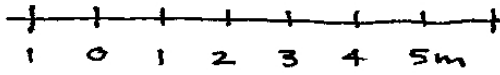
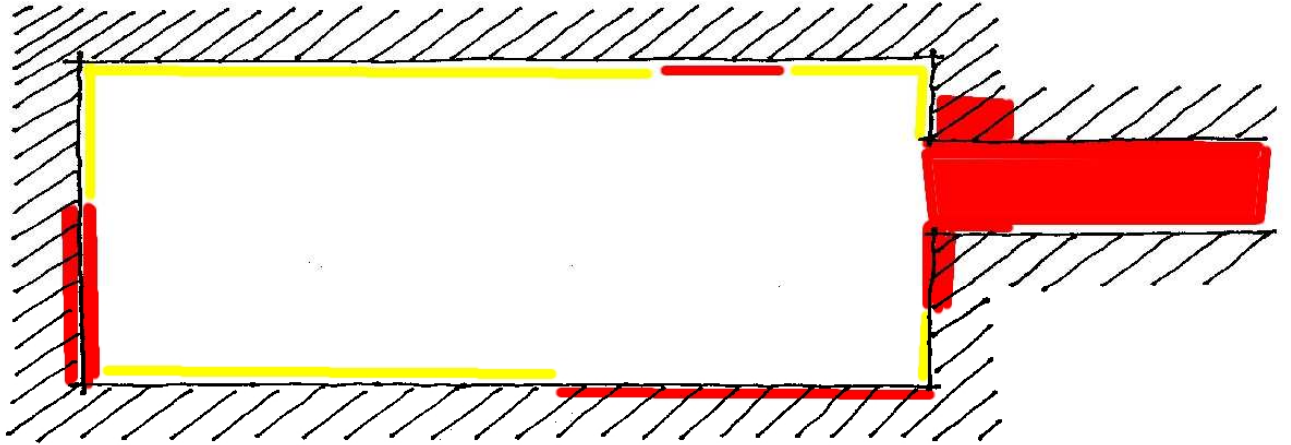
Nyt skilt 30.000





Pleje

Almindelig pleje årligt 3.000

Besigtiget

11-07-2002 af Kjeld Borch Vesth



-  Bør istandsættes straks
-  Istandsættes 2-5 år
-  God veligeholdelsestilstand
-  Græstørvmarkering

Voldsted i Stokkebjerg Skov