

SKAGEN TILSANDEDE KIRKE

Fr.nr. 0117:1

HISTORIE

Skagen tilsandede kirke stammer tilbage fra begyndelsen af 1400-tallet, og bestod af et meget stort langhus med sakristi mod nord, våbenhus mod syd og tårn mod vest. Kirken var viet til Skt. Laurentius. I 1795 bliver sognekirken lukket på grund af sandflugt og dårlig vedligeholdelse. I 1810 nedbrydes størstedelen af kirken undtagen tårnet, som blev brugt som pejlepunkt for søfarende. Kirkegården hegnedes af mure med åbning ved nordvesthjørnet og "stenter" mod øst og vest. I dag er niveau omkring tårnet ca. 2-2½ m. højere end ved opførelsen.

ADMINISTRATION

Skov- og Naturstyrelsen. Vendsyssel.

ADGANGSFORHOLD

Besøg

Den tilsandede kirke besøges af ca. 500.000 pr. år.

Vejskiltning

Henvisningsskilt fra amtsvej. Skov- og Naturstyrelsens henvisningsskilt "Den tilsandede Kirke" ved p-plads.

Parkering

Gruslagt parkeringsplads med plads til min. 50 biler.

Information

Ved p-pladsen general Skov- og Naturstyrelsen skilt vedr. "Skagen klitplantage". Uden for kirketårnet 2 fortidsmindeskilt opsat af SNS. Inde i kirketårnet et fortidsmindeskilt opsat af SNS.

Det ikke synlige kirkelanghus, sakristiet mod nord og våbenhuset mod syd er markeret i landskabet med røde træpæle af SNS.

Adgangsveje

Adgang fra P-plads af 400 m. sti til kirketårnet.



PLEJE

FORMIDLLENDE

Kirkegårdsarealet bliver ikke naturplejet, så buske og træer på arealet ødelægger den visuelle forståelse af kirkegårdsarealet og umuliggør forståelsen af de markeringspæle der skal vise kirkebygningens udstrækning.

Det nyere rishegnet der markerer kirkegårdsdigets nordre og østre forløb er ikke vedligeholdt og er stærkt sammenfaldet.

Buske og træer (undtagen relikvieplanter) skal fjernes fra kirkegårdsarealet, således at det fremstår som et visuelt forståeligt areal. Arealet i og umiddelbart omkring kirken skal plejes med eventuel slåning af opvækst, således at kirkens markering fremstår tydeligt på arealet.

Rishegnet skal vedligeholdes med opfyldning af ris når fylDET i hegnet sætter sig.



BEVARENDE

Slidskader på arealet over kirkeruinen skal opfyldes med sand så nedbrydning af ruinen forhindres.

ØKONOMI

Årlige plejeudgift	25.000
Førstegangspleje af kirkegårdsarealet	50.000
Istandsættelse rishegn	50.000

TILSTAND

Tårnet indvendigt

GUL

Fugtskader på kalket overflade skal udbedres.

ØKONOMI

1 mand i 2 dage	6.000
-----------------	-------

Kirkeruinen

RØD

Løst murværk skal tildækkes.



ØKONOMI

1 mand i 1 dag 2.000

Formidling

Afgrænsningen af kirkegården mod syd og vest skal klarlægges og markeres med et rishegn. Herved bliver hele kirkegårdens afgrænsning markeret med rishegn, hvilket formidlingsmæssigt gør kirkegårdens udstrækning med rishegnet mere forståeligt.

Etablering af en ny markering af kirkens udstrækning, således at den tilsandede kirkebygningens udstrækning bliver formidlingsmæssigt bedre forståelig end den nuværende markering med træpæle.



ØKONOMI

Arkæologiske undersøgelse – kirkegårdsdige 150.000

Opsætning af rishegn 100.000

Ny markering af kirkebygningen 500.000

BUDGET I ALT

Rød

Kirkeruinen: 1 mand i 1 dag 2.000

I alt 2.000

Gul

Tårnet indvendigt: 1 mand i 2 dage 6.000

I alt 6.000

Formidling

Markering af kirkegårdsdige med rishegn 250.000

Ny markering af kirkebygningen 500.000

Pleje

Almindelig pleje årligt 25.000

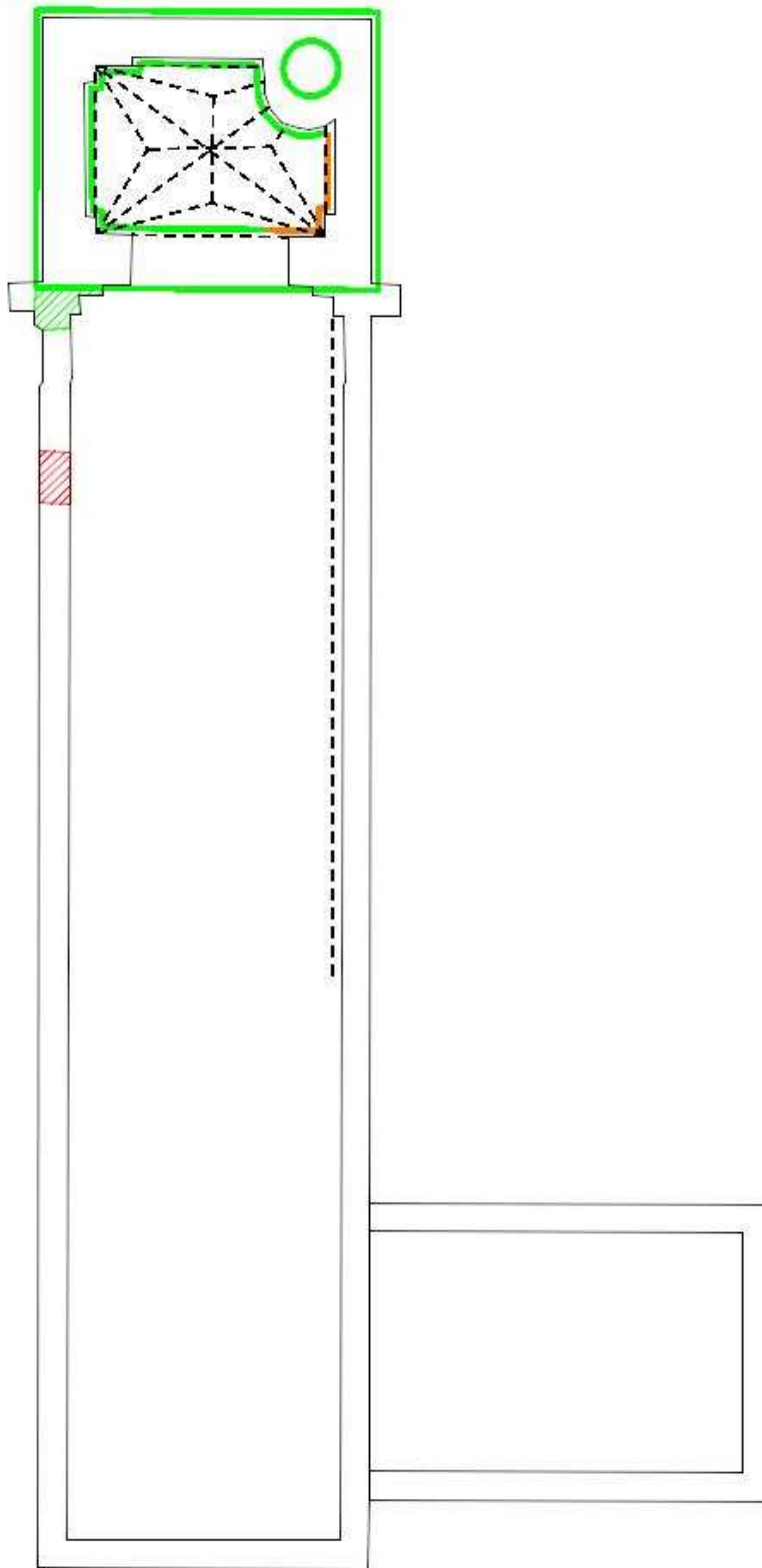
Førstegangspenje 50.000







Istandsættelse rishegn 50.000

sigtiget

Jørgen Frandsen 07-11-2007





Tilstand:	
Murkrone	
Istandsættes straks	
Istandsættes if. 2-5 år	
God stand	
Murflade	
Istandsættes straks	
Istandsættes if. 2-5 år	
God stand	



Skagen tilsandede kirke

F. nr: 0117:1

Titel / emne: Oversigtsplan

Projekt: Tilstand 07

Opmåling, dato (kilde): 07.11.2007 JFN

Init: MHM

Mål: 1:200

Dato: 2007.04.23



NATIONALMUSEET

FORSKNINGS- & FORMIDLINGS-AFDELINGEN Danmarks Middelalder og Renæssance DANMARKS RUINER
Frederiksholms Kanal 12 DK - 1220 København K Tlf +45 33 47 31 28 Fax +45 33 47 33 12