

STAKSEVOLD

F.nr.3112:7

Koordinat: 55°40'44,70"N 09°50'48,40"E

HISTORIE

Ingen sikre kilder. Antageligvis røverborg fra ca. 1300-1400. Ved Nationalmuseets restaurering i 1941-42 blev fundet en mønt fra Erik Menved.

ADMINISTRATION

Skov- og Naturstyrelsen, Trekantsområdet.

ADGANGSFORHOLD

Ruinen ligger i Staksrode skov, som er statsskov.

Besøg

Ingen tælling foreligger

Vejskiltning

Skilte til Staksrode skov ved Vejlevej (Vejle-Juelsminde landevej, vej 23)

Parkering

Stor skovparkeringsplads for enden af Staksrodevej. Plads til ca. 20 biler.

Information

På skovparkering findes infotavle og vandretursfolder med angivelse af afmærket vandresti, der leder forbi ruinen, ca. 500m. derfra. Ruinen er afmærket på skiltet og i vandretursfolderen.

FM-pæl på hovedborgens banke på højre side af stien inden ruinen.

Adgangsveje

Fra Skovparkering ca. 1000 m. ad afmærkede vandrestier – flere mulige. Den nordre sti er skovvej og let farbar. Den søndre sti er kun fodsti. Lidt kortere, fører langs fjordskrænten med bratte fald og stigninger. Gangbro over voldgraven til borgbanken.



TILSTAND

BEVARENDE

Voldene og graven:

Volden har lav opvækst af græsser skyggeplanter, ikke buske. På borgbanken står 6 bøge på ca 30 meters højde og på ydervolden yderligere ca. 9 stk. i samme størrelse samt en del mindre træer. Disse bør fjernes, særligt 2 store bøgetræer, som står meget tæt ved ruinens fundament.

Ca. ¼ af graven er tør. Yderligere halvdelen er tilvokset sump. Den resterende ¼ mod s. har frit vand-spejl.

Forborgen vest for graven er tilvokset med mindre træer og der har kort inden besøget været skovet med maskiner i forborgens tomt.

Hovedborgen på banken er synlig som en ca. 1 m. dyb kælder på bankens højeste sted med indvendige sider af små kampesten (<mandsløft). Det indvendige mål er ca. 7 X 9 m. med den største udstrækning nord-syd. I rummets sv-lige hjørne findes en døråbning hvor igennem gulvets niveau er ført ud til gangbroen som en hulvej med jordsider. I det nv-lige og det sø-lige hjørne er der bestående murkerne over terræn. Murkernen er jordfyldt og uden spor af mørtel el. tegl. Her kan murtykkelsen aflæses til godt 2m. Rummets indvendige vægge er omfugtet med cement, som de fleste steder har revner. Der er ikke tegn på udskridning af sten på nær en enkelt, som er (blevet) rullet ud på gulvet. I ruinens nv-lige hjørne er skrevet årstal i den våde cementfuge: 1942.

FORMIDLLENDE

Hovedborgen kan let opfattes. Graven bør oprensnes og træerne fjernes fra borgbanken. På murens yderside er banken hulslidt på hver side af døren hvor besøgende klatrer fra gulvniveauet op på det omgivende terræn. Bør evt. forstærkes med plankespuns og opfyldes. Terræntrappe fra forvolden ned til gangbroen er ufarbar pga. nedslidning. Plankestødtrin bør udskiftes og trappen fyldes op.

Gangbroen har rådskader ved terræn og ved samlinger. Der bør udføres tømmerreparationer.

Forborgen kan knap erkendes. Ledt på sporet af et kort kan man finde enkeltsten i terræn, men ikke sammenhængende forløb. Forborgen og dens banke, som er noget fladere end hovedborgens, og med flad, tør grav, bør ryddes for opvækst og murforløbene markeres.

PLEJE

Efter rydning skal vegetationen i ruinen slås et par gange hver sommer



ØKONOMI:

BEVARENDE:

Forborgen:

Gul:

Rydning af tomt og banke for opvækst. Udf. af SNS

Hovedborgen:

Rød:

Afrensning af murværk med manglende fuger, omfugning. Oplægning af løse og manglende sten. om-sætning af terræntrappe, tømmerrep. af gangbro.

2 mand i 8 uger.

240.000



Fjernelse 2 træer på borgbanken tæt ved ruinens fun-damenter. Udf. Af SNS.

Gul:

Afrensning af revnede cementfuger, omfugning med mørtel. Sikring af jordsider i hulvej.

2 mand i 8 uger.

240.000



FORMIDLENDE:

Fjernelse af træer på borgbanke og forvoldene

Udf. af SNS

Infotavle ved ruinen.

5.000

Forborgen:

Afrensning, sikring og markering af murforløb

2 mand i 10 uger.

300.000



PLEJE:

Udgiften til en rimelig årlige pleje anslås til omkr. kr. 5.000.

BUDGET I ALT

Bevaring

Rød 240.000

Gul: 240.000

I alt: 480.000

Formidling: 305.000

Pleje

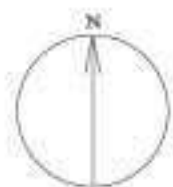
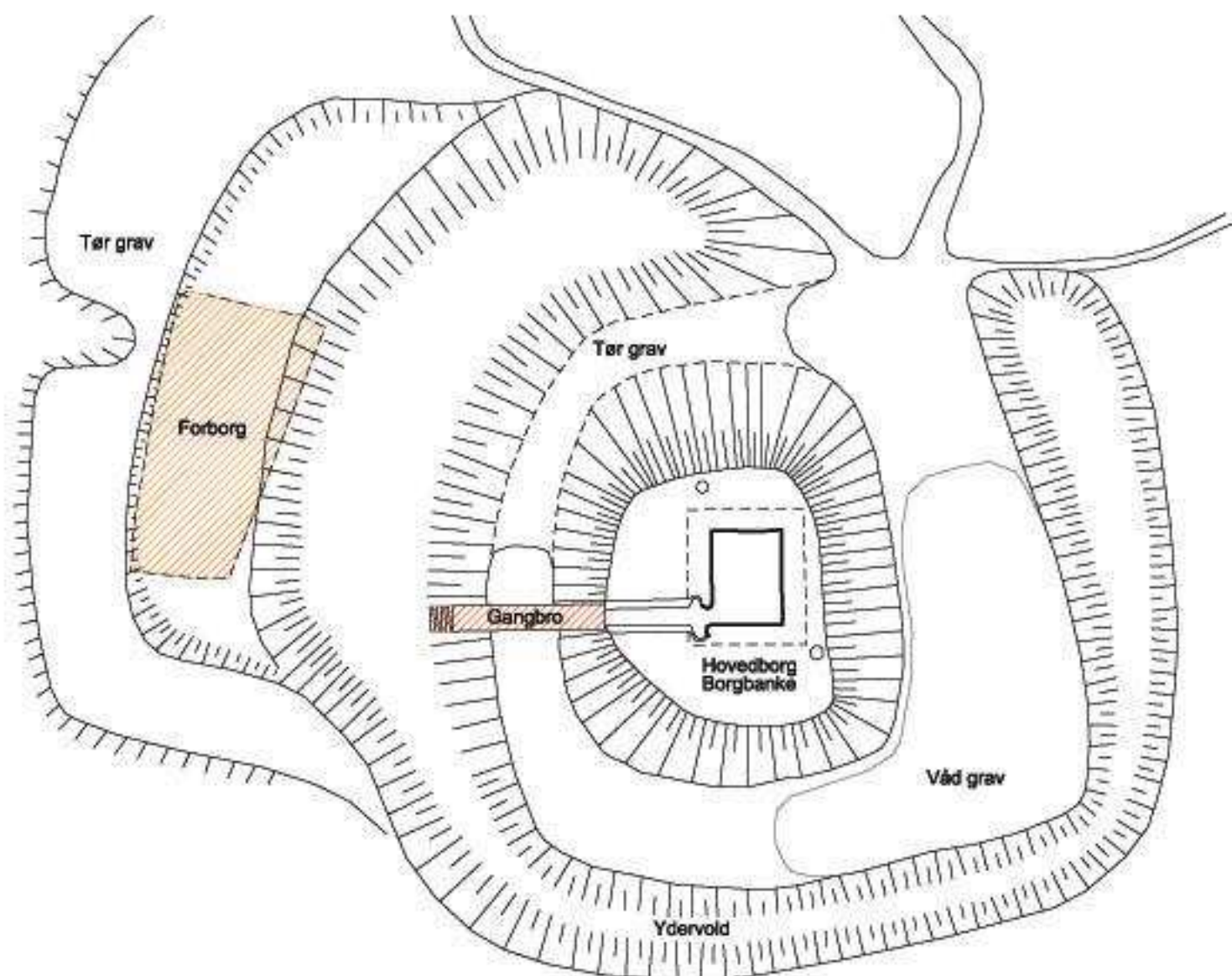
Almindelig pleje årligt 5.000

Besigtiget

Jonas Toft Jacobsen 2008-06-04



Nederste foto: Forborgens tomt set fra s. I forgrunden: 1 sten synlig i terræn.



Tilstand:		Murflade	
Murkrone		Istandsættes straks	
Istandsættes straks		Istandsættes if. 2-5 år	
Istandsættes if. 2-5 år		God stand	
God stand			



Stagesvold

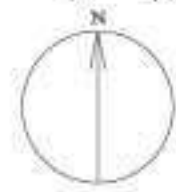
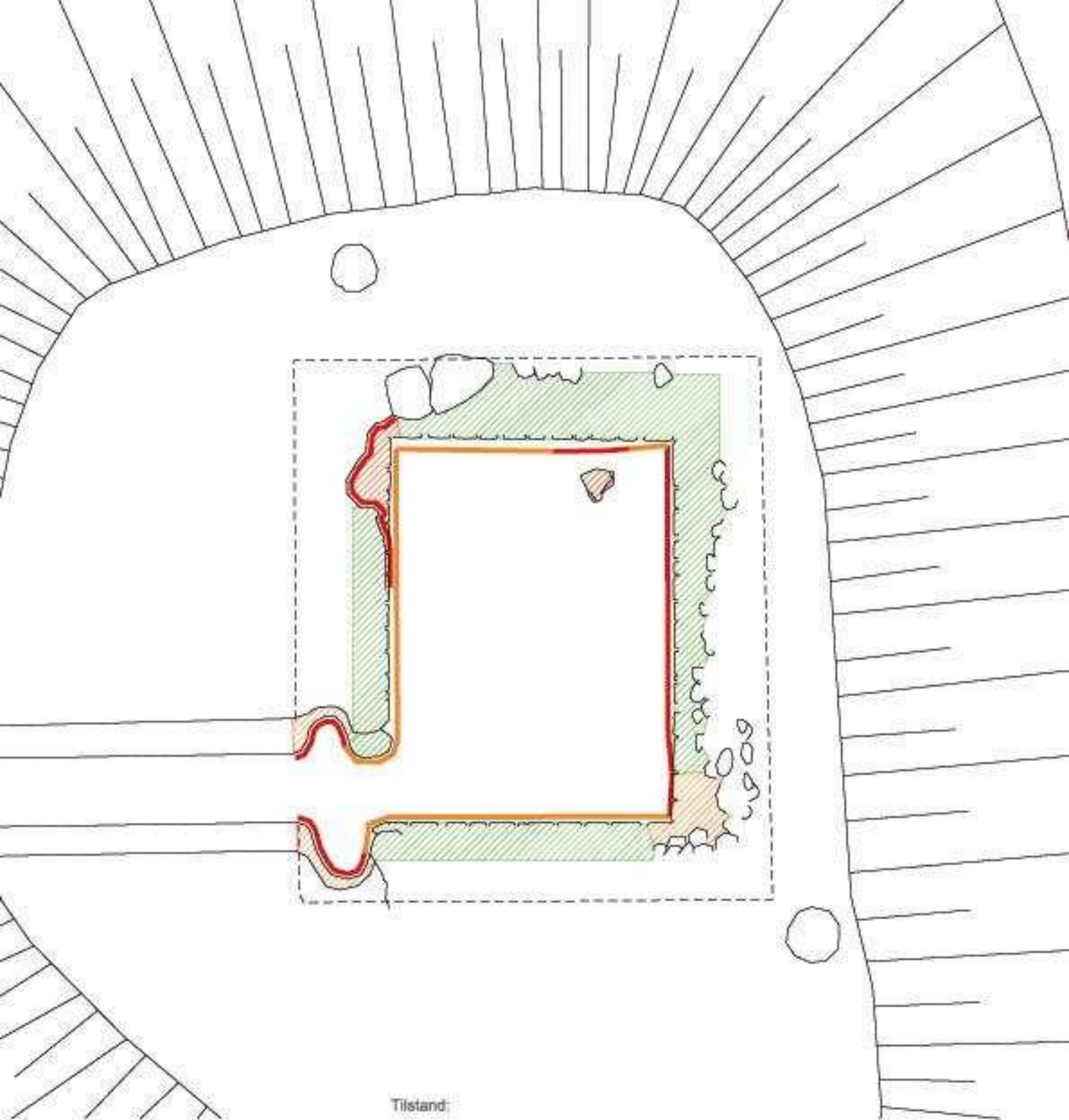
F. nr: 3112:7


Titel / emne:

Projekt: Tilstandsvurdering 08 Opmåling, dato (kilde): Nationalmuseet 2008

Init: JT

Mål: 1:500 Dato: 2008.07.29



Tilstand:		Murflade	
Murkrone		Istandsættes straks	
Istandsættes straks		Istandsættes if. 2-5 år	
Istandsættes if. 2-5 år		God stand	
God stand		Overgroet	



Stagevold

F. nr: 3112:7

Titel / emne: Projekt: Tilstandsvurdering 08 Opmåling, dato (kilde): Nationalmuseet 2008 Init: JT Mål: 1:100 Dato: 2008.07.29