

HERREGÅRDSPLADSEN

Fr.nr.2924:86

HISTORIE

Ingen skriftlige kilder kan knyttes til stedet. Voldstedet består af en ca. 100 x 300 m stor nærmest oval banke omgivet af en voldgrav. På bankens nordvestlige del findes kældermurene af et betydeligt hus ca. 12,5 x 5,75 m.

SIGNIFIKANS – BEVARINGSVÆRDI

De velbevarede ruiner af kældermurene i originalt murværk med en del oprindelig facadepuds på den indvendige side har høj autenticitet. Huset har haft en betydelig størrelse, men der foreligger ingen historiske efterretninger om stedet og derfor middel signifikans.

ADMINISTRATION

Naturstyrelsen, Vestsjælland.

ADGANGSFORHOLD

Besøg

Voldstedet skæres af en skovvej, men der er formentlig kun få af de besøgende i skoven, som ved at de passerer hen over et fortidsminde.

Vejskiltning

Ingen

Parkering

Parkering til omk. 3 biler ved den sydlige indkørsel til skoven.

Information

Ingen information på stedet.

Adgangsveje

Adgang fra P-plads ad skovvej, som passerer hen over voldstedet. I alt ca. 150 m.

PLEJE

FORMIDLLENDE

Den nordlige del af voldstedet er tidligere ryddet for store træer. Der henligger store bunker af kvas fra den tidligere rydning og der er en tæt genopvækst af tidligere ryddede træer på stedet, især ær (ahorn). Græsset i og omkring ruinen er ikke slået. Det er umuligt, at se voldstedet og meget svært finde ruinen.



Reliefkort 2015. Voldstedet med ruinen, der ses som en rektangulær fordybning.



Luftfoto fra 2008, da arealet omkring ruinen var ryddet.



Nordlige del af voldstedet, set fra den krydsende sti.

På den nordlige del af voldstedet bør der enten holdes fri for opvækst af vedplanter eller udvælges enkelte træer til overskygning og åben bund. Den sydlige del af voldstedet er tæt bevokset. Bevoksningen på den sydlige del bør lysnes så voldstedets form og beliggenhed bliver synlig og forståelig. Træer i graven bør helt fjernes.

BEVARENDE

Der gror flere år gamle træer på og umiddelbart op ad ruinen. Disse skal fjernes for at undgå yderligere nedbrydning af murene. Evt. kan stød i og op ad murene smøres med plantebeskyttelsesmiddel for at undgå genvækst.

ØKONOMI

Årlig pleje med fjernelse af vedplanter og slåning af græs i og omkringruinen, samt nedslåning af nyopvækst på voldstedet	20.000
Engangsudgift til rydning og oprydning	35.000

TILSTAND

Ruinen

RØD

De ca. 1 m høje kampestenssatte mure er løse og under nedbrydning, bl.a. pga. træer i murværket, især omkring kældernedgangen, vestmuren, partier af nordmuren og den østlige del af sydmuren. På de indvendige kældermure er der en del steder bevaret pudslader, som er truet af nedbrydning. Løse partier fastmures og fuges og pudslader sikres.

ØKONOMI

2 mand i 6 uger	210.000
-----------------	---------

GUL

Resten af murene mangler mørtel og kiler, bør sikres.

ØKONOMI

2 mand i 2 uger	70.000
-----------------	--------

Formidling

Det bør opsættes et oplysningsskilt ved skovvejen med oplysning om voldstedet og ruinen.

ØKONOMI

Nyt skilt	20.000
-----------	--------



På voldstedet ligger der meget kvas fra tidligere rydninger.



Ruinens indre, set fra sydvest.



Træer sprænger murværket og skal holdes væk fra ruinen.



Murværk i opløsning.

BUDGET I ALT

Formidling

Nyt skilt 20.000

Pleje

Almindelig pleje årligt 20.000

Engangsforanstaltninger, rydning og oprydning 35.000

I alt 55.000

Restaurering

Rød

I alt 210.000

Gul

I alt 70.000

Samlet istandsættelse

Rød: 2 mand i 6 uger 210.000

Gul: 2 mand i 2 uger 70.000

Håndværkerpriser i alt 280.000

Projektering og dokumentation 35% 98.000

Uforudsete 20% 56.000

Restaurering i alt 434.000



Bevaret puds på kælder murenes indvendige flader bør sikres.



Murværk med løs og nedbrudt mørtel og manglende kiler.



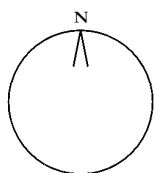

Kældermurene er mange steder stærkt tilgroede og svære at se.



Kældernedgangen set fra vest, inde fra kælderen.

Besigtiget

10-07-2015 af Charlotte Haas



Tilstand:

Murkrone

God stand

Istandsættes if. 2-5 år

Istandsættes straks



Murflade

God stand

Istandsættes if. 2-5 år

Istandsættes straks



Græstørvsmarkering

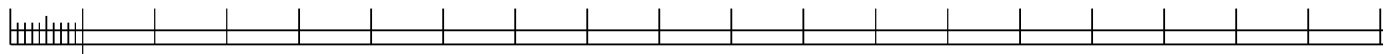


Overgroet



1 0

10m



Hergårdspladsen, Stokkebjerg Skov

F. nr: 2924:86

Titel / emne: Plan, oversigt

Projekt: Tilstand 2015

Opmåling, dato (kilde):

Init: CHA

Mål: 1:100

Dato: 2015.07.10