

## Salomons kapel

Fr.nr. 5033:36

### HISTORIE

Salomons kapel er et af de Bornholmske kystkapeller, som i middelalderen blev søgt af Bornholmske og andre fiskere i fiskesæsonen. Det er sandsynligvis opført i begyndelsen af 1300- tallet. Ved kapellet ligger Salomons kilde. Kilde og kapel er omgivet af et dige. Hele arealet er fredet som fortidsminde.

### SIGNIFIKANS - BEVARINGSVÆRDI

Salomons kapel er det eneste delvist bevarede kystkapel, som vidner om den gamle bornholmske driftsform der vekslede mellem landbrug og fiskeri. Kapellet ligger i et gammelt kulturlandskab omgivet af kirkegårdsdiget med en helligkilde og en naturlig havn samt spor efter fiskerboder. Høj signifikans.

### ADMINISTRATION

Kapellet og dets omgivelser forvaltes og vedligeholdes af Naturstyrelsen, Bornholm.

### ADGANGSFORHOLD

#### Besøg

Kapellet ligger ved redningsstien som fører rundt om Hammerknuden. Hele området er omfattet af naturfredning. Kapellet besøges af mere end 100.000 om året.

#### Vejskiltning

Ingen

#### Parkering

Parkering ved stiernes begyndelse i henholdsvis Sandvig, ved Hammerfyr og i Hammerhavn. Afstanden er henholdsvis 700, 500 og 1900 m.

#### Information

Der er et A3 skilt SNS ved kapellet.

#### Adgangsveje

Der er kun adgang til fods, kapellet ligger ved redningsstien, som fører omkring Hammerknuden.



Set fra syd



Set fra nord med kilde og dige.



Set fra vest

## PLEJE

### FORMIDLENDE

Arealet indgår i afgræsningen af Hammerknuden.  
Bør suppleres med en årlig rydning af ny opvækst.

### BEVARENDE

Diget er flere steder overgroet med krat som spræn-  
ger diget og slører arealets udstrækning. Krat på diget  
og det øvrige areal bør fjernes.

### ØKONOMI

Årlig pleje	10.000
Engangsudgift til rydning	10.000

## TILSTAND

### Kapellet

Kapellet er blevet restaureret i 1923 af P Hauberg.  
Ved denne lejlighed er der anvendt en cementholdig  
mørtel til fugning og muring. Denne behandling med-  
fører en langsom nedbrydning af den oprindelige  
murkerne. Skaderne begynder at vise sig. Hvis der  
ikke gribes ind vil større partier af kampesten falde  
ud af muren. Det ville være mest hensigtsmæssigt,  
både økonomisk og for at sikre autenticiteten, at fore-  
tage en generel udhugning af cementfuger, efterfug-  
ning og fastlægning af løse sten.

### GUL

#### Våbenhus:

Revner og løse fuger og kilesten på øst og vestmur.

#### Skibet:

Skibets nordmur og sydmuren vest for døren har løse  
fuger både ude og inde.

### ØKONOMI

2 mand i 4 uger	140.000
-----------------	---------

### BLÅ

Fjernelse af cementfuger og efterfugning 2 mand i 26 uger	910.000
--	---------

### Diget

### GUL

Der er flere steder slidskader og skader fra overgro-  
ning med løse sten, som bør lægges fast.

### ØKONOMI

2 mand i 1 uger	30.000
-----------------	--------



Diget er her overgroet med krat



Skibets nordmur med løse fuger



Våbenhusets vestvæg med muret bænk, løse sten og fuger

## BUDGET I ALT

### Pleje

Årlig pleje	10.000
Engangsudgift til rydning	10.000
<b>I alt</b>	<b>20.000</b>

### Gul

Kapellet	140.000
Diget	30.000
<b>I alt</b>	<b>170.000</b>

### Blå

Kapellet	910.000
----------	---------

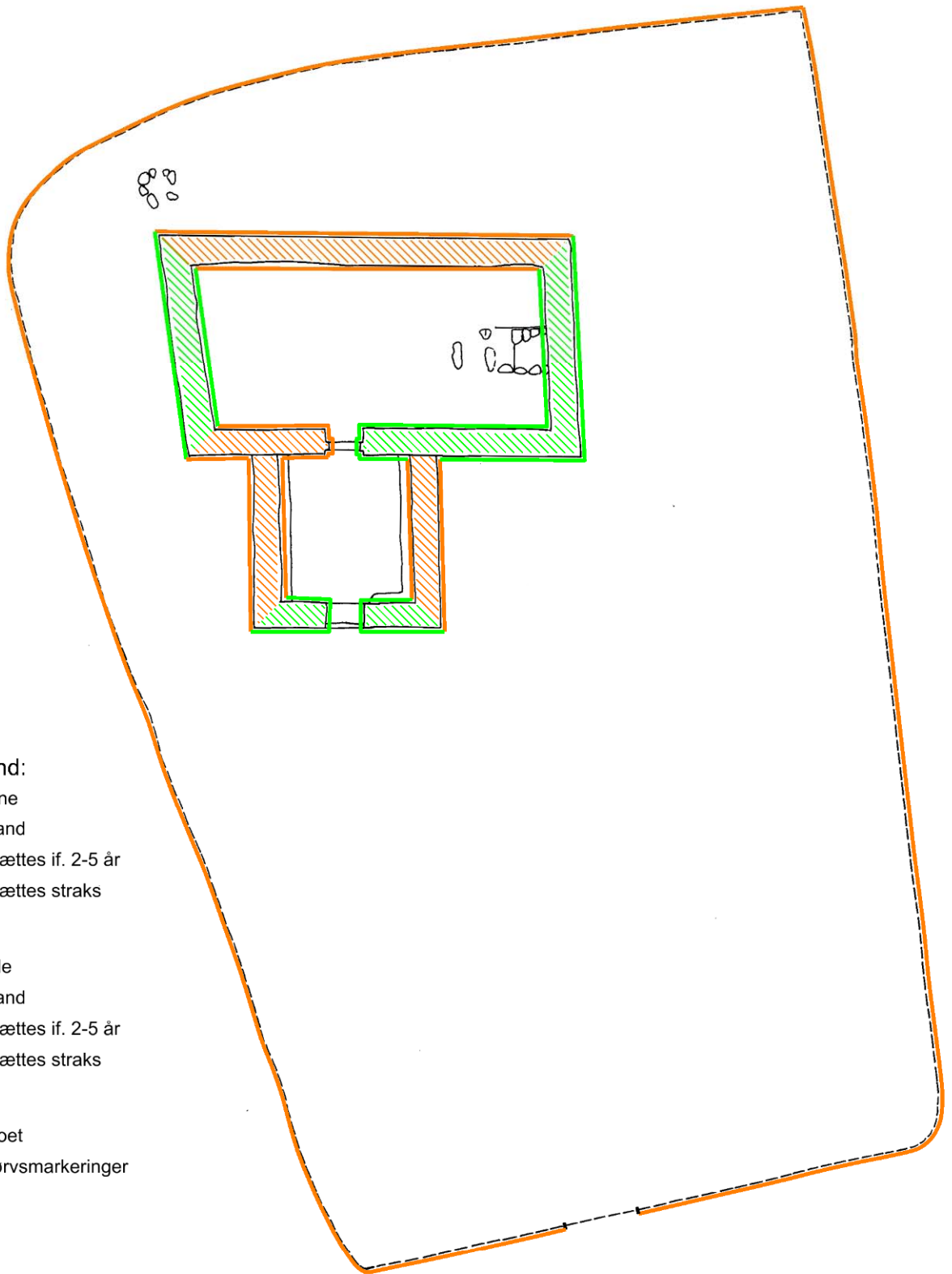
### Samlet istandsættelse

Gul: 2 mand i 5 uger	170.000
Blå: 2 mand i 26 uger	910.000
<b>Håndværkerpriser i alt</b>	<b>1.080.000</b>

Projektering og dokumentation 35%	378.000
Uforudsete 20%	216.000
<b>Restaurering i alt</b>	<b>1.674.000</b>

### Besigtiget

02-12-2015 af Mia Louise Nørregaard



**Tilstand:**

Murkrone



God stand



Istandsættes if. 2-5 år



Istandsættes straks

Murflade



God stand



Istandsættes if. 2-5 år



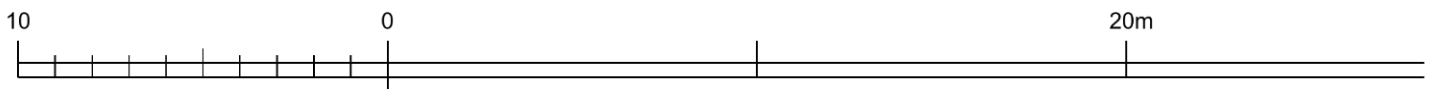
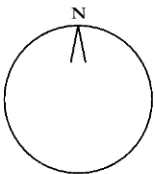
Istandsættes straks



Overgroet



Græstørvmarkeringer



**Salomons Kapel**

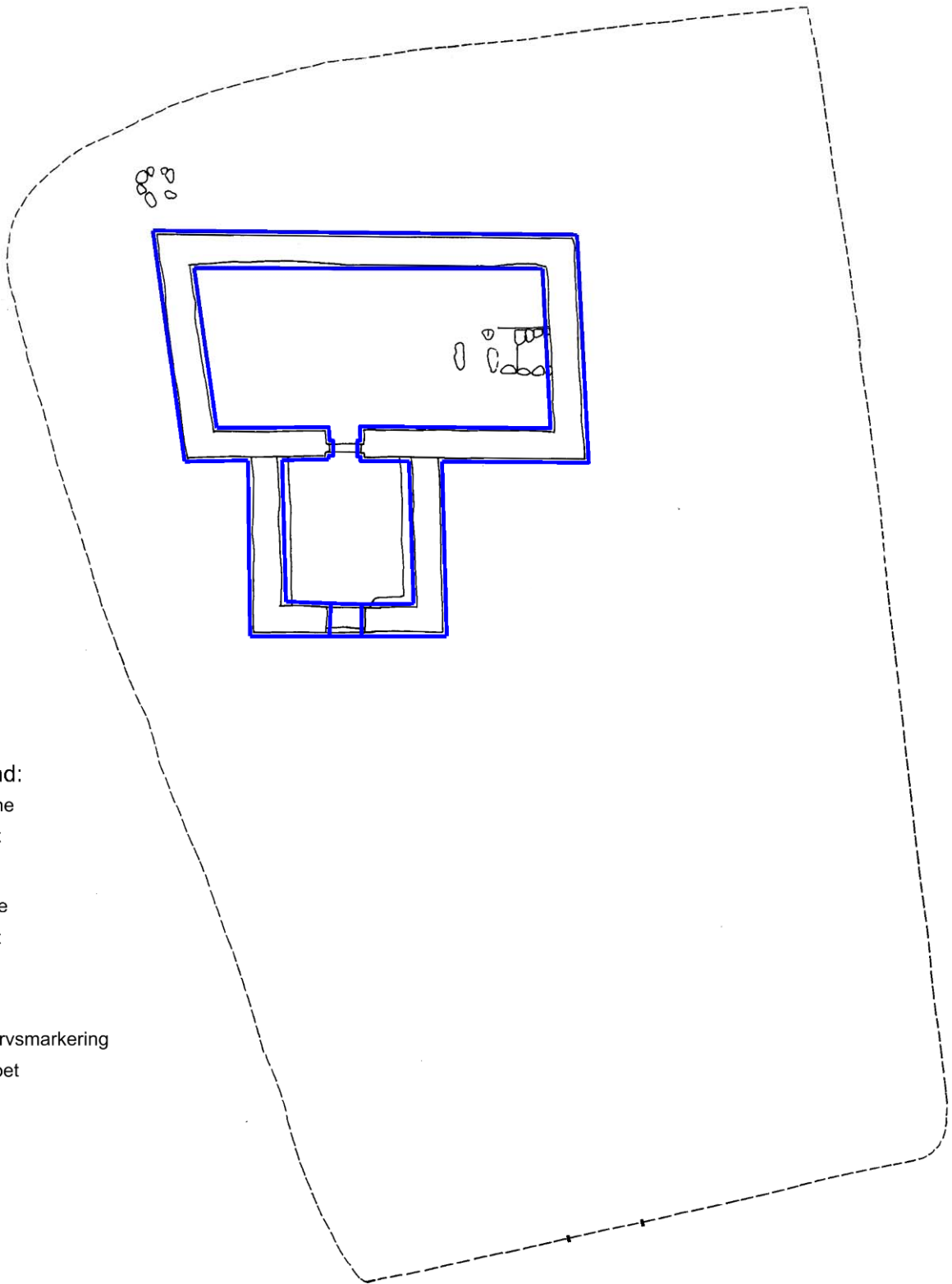
**F. nr: 5033:36**

Titel / emne: Plan, oversigt

Projekt: Tilstand 2015

Opmåling, dato (kilde): Xxx

Init: MLN Mål: 1:200 Dato: 2015.12.02




Tilstand:

Murkrone

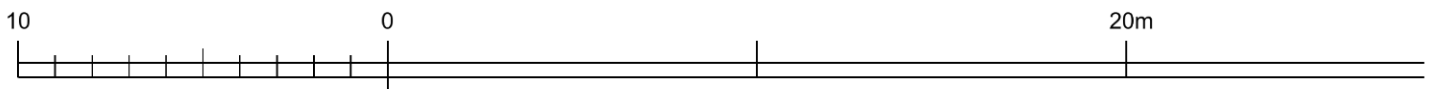
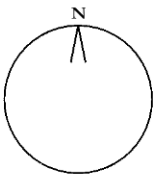
 Cement

Murflade

 Cement

 Græstørvsmarkering

 Overgroet



## Salomons Kapel

F. nr: 5033:36

Titel / emne: Plan, oversigt

Projekt: Tilstand 2015

Opmåling, dato (kilde): Xxx

Init: MLN Mål: 1:200 Dato: 2015.12.02