

## SKAGEN TILSANDEDE KIRKE

Fr.nr. 0117:1

### HISTORIE

Skagen tilsandede kirke stammer tilbage fra begyndelsen af 1400-tallet, og bestod af et meget stort langhus med sakristi mod nord, våbenhus mod syd og tårn mod vest. Kirken var viet til Skt. Laurentius. I 1795 bliver sognekirken lukket på grund af sandflugt og dårlig vedligeholdelse. I 1810 nedbrydes størstedelen af kirken undtagen tårnet, som blev brugt som pejlepunkt for søfarende. Kirkegården hegnedes af mure med åbning ved nordvesthjørnet og ”stenter” mod øst og vest. I dag er niveau omkring tårnet ca. 2-2½ m. højere end ved opførelsen.

### SIGNIFIKANS - BEVARINGSVÆRDI

Kirketårnet og den tilsandede del af kirke er det kendteste vidnesbyrd om sandflugtens problemer i Danmark. Tårnets autenticitet er høj og placeringen i sandklitterne giver stedet en høj integritet og dermed en høj national signifikans.

### ADMINISTRATION

Skov- og Naturstyrelsen. Vendsyssel.

### ADGANGSFORHOLD

#### Besøg

Den tilsandede kirke besøges af ca. 300.000 pr. år.

#### Vejskiltning

Henvisningsskilt fra amtsvej. Skov- og Naturstyrelsens henvisningsskilt ”Den tilsandede Kirke” ved p-plads.

#### Parkering

Gruslagt parkeringsplads med plads til min. 50 biler.

#### Information

Ved p-pladsen general Skov- og Naturstyrelsen skilt vedr. ”Skagen klitplantage”. Uden for kirketårnet 2 skilte opsat af SNS. Inde i kirketårnet et fortidsmindeskilt opsat af SNS.

Det ikke synlige kirkelanghus, sakristiet mod nord og våbenhuset mod syd er markeret i landskabet med ege-



Kirke og kirkegård set fra nord



Kirketårnet

træpæle af Naturstyrelsen.

## Adgangsveje

Adgang fra P-plads af 400 m. sti til kirketårnet.

## PLEJE

### FORMIDLENDE

Kirkegårdsarealet bliver ikke naturplejet, så buske og træer på arealet ødelægger den visuelle forståelse af kirkegårdsarealet og vanskeliggør forståelsen af de markeringspæle der skal vise kirkebygningens udstrækning.

Det nyere rishegn der markerede kirkegårdsdigets nordre og østre forløb er ikke vedligeholdt og er kraftigt nedbrudt og ikke visuelt forståeligt.

Buske og træer (undtagen relikvieplanter) skal fjernes fra kirkegårdsarealet, således at det fremstår som et visuelt forståeligt areal. Arealet i og umiddelbart omkring kirken skal plejes med eventuel slåning af opvækst, således at kirkens markering fremstår tydeligt på arealet. Den ”oprindelige adgangsvej til våbenhuset” fra syd skal etableres.

Rishegnet skal genetableres med opfyldning af ris når fylDET i hegnet sætter sig.

### BEVARENDE

Slidskader på arealet over kirkeruinen skal opfyldes med sand så nedbrydning af ruinen forhindres.

### ØKONOMI

Årlig plejeudgift	35.000
Førstegangspæle af kirkegårdsarealet	75.000
Genetablering rishegn	50.000

## TILSTAND

### Tårnet indvendigt

#### GUL

Mindre fugtskader på kalket indvendige overflader skal udbedres. Indvendig algevækst ved glamhuller skal bekæmpes.

#### ØKONOMI

1 mand i 5 dage	25.000
-----------------	--------

### Formidling

Afgrænsningen af kirkegården mod syd og vest skal klarlægges og markeres med et rishegn. Herved bli-



Markering af kirkeskib og nordkapel



Markering af våbenhuset uden mulighed for adgang fra syd



Kirketårnet indvendigt i adgangsrummet



Glamhul

ver hele kirkegårdens afgrænsning markeret med rishegn, hvilket formidlingsmæssigt gør kirkegårdens udstrækning med rishegnet mere forståeligt.

Etablering af en ny markering af kirkens udstrækning, således at den tilsandede kirkebygningens udstrækning bliver formidlingsmæssigt bedre forståelig end den nuværende markering med træpæle.

#### ØKONOMI

Arkæologisk undersøgelse – kirkegårdsdige	150.000
Opsætning af rishegn	100.000
Ny markering af kirkebygningen	250.000



Tagværk

### BUDGET I ALT

#### Formidling

Markering af kirkegårdsdige med rishegn	250.000
Ny markering af kirkebygningen	250.000

#### Pleje

Almindelig pleje årligt	35.000
Førstegangspenje	75.000
Istandsættelse rishegn	50.000

#### Restaurering

##### Gul

Tårnet indvendigt: 1 mand i 5 dage	25.000
------------------------------------	--------

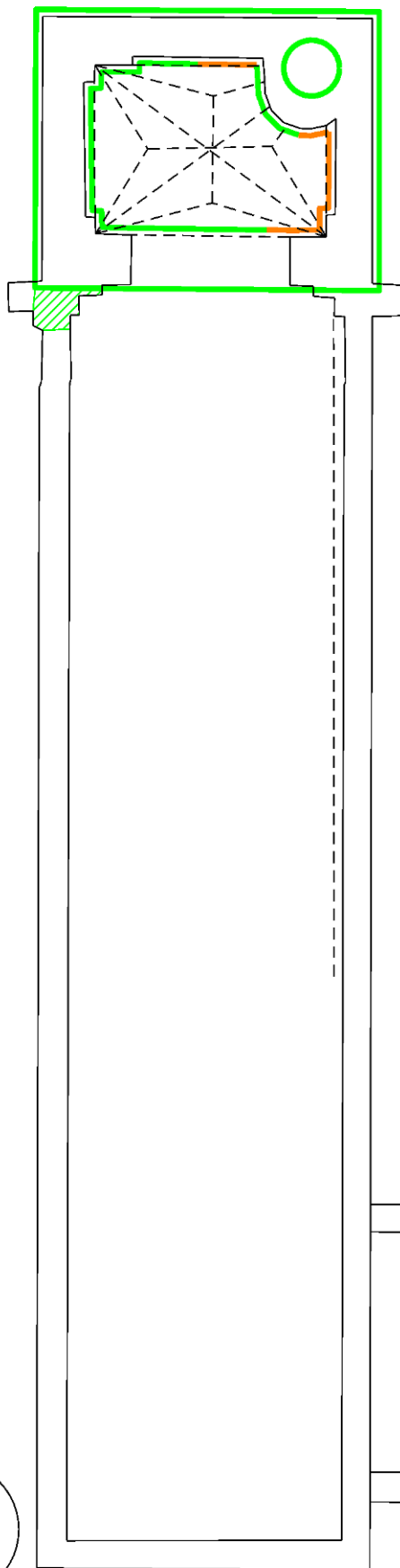
**I alt 25.000**

**Håndværkerpriser i alt 25.000**

Projektering og dokumentation 35%	8.750
Uforudsete 20%	5.000
<b>Restaurering i alt</b>	<b>38.750</b>


#### Besigtiget


05-05-2015 Jørgen Frandsen




**Tilstand:**


Murkrone


God stand 


Istandsættes if. 2-5 år 


Istandsættes straks 


**Murflade**

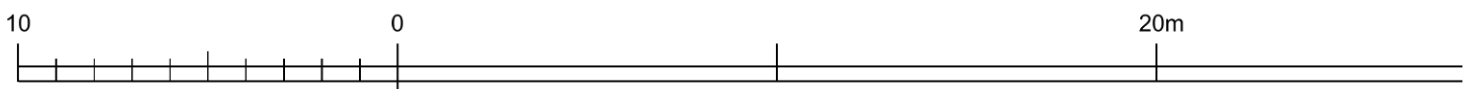
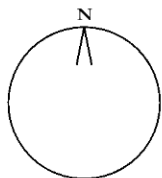
God stand 

Istandsættes if. 2-5 år 

Istandsættes straks 

Overgroet 

Græstørvsmarkeringer 



## Skagen tilsandede kirke

F. nr: 0117:1

Titel / emne: Plan, oversigt

Projekt: Tilstand 2015

Opmåling, dato (kilde):

Init: JFR

Mål: 1:200

Dato: 2015.05.05