

## STAKSEVOLD

F.nr.3112:7

### HISTORIE

Borgen Staksevold er fra begyndelsen af 1300-tallet, og har formodentligt kun været i brug i omkring 100 år. På hovedbanken har stået et muret hovedtårn med en grundplan på 11 x 9 meter.

### SIGNIFIKANS - BEVARINGSVÆRDI

Borgens bevarede dele med hovedtårn på den centrale borgbanke der omkranses med vandfyldt grav og ladegårdsbanker giver stedet en høj autenticitet og integritet. Stedet har en høj signifikans som et typisk mindre borganlæg.

### ADMINISTRATION

Skov- og Naturstyrelsen, Trekantsområdet.

### ADGANGSFORHOLD

Ruinen ligger i statsskoven Staksrode skov, og der er direkte adgang for gående via skovveje.

### Besøg

Formodentligt under 2000 besøgende.

### Vejskiltning

Skilte til Staksrode skov ved Vejlevej.

### Parkering

Stor skovparkeringsplads for enden af Staksrodevej. Plads til ca. 20 biler.

### Information

På skovparkeringsplads findes infotavle med angivelse af afmærket vandresti, der leder forbi ruinen.. Staksevold er afmærket på skiltet.

### Adgangsveje

Fra Skovparkeringsplads ca. 1000 m. ad afmærkede vandresti. Den nordre sti er skovvej og let farbar. Gangbro over voldgraven til borgbanken.



Voldstedet set fra øst



Vold, grav og voldsted



Grav og voldsted mod syd



## PLEJE

### FORMIDLLENDE

Hovedborgen kan let opfattes. Træer på borgbanken skal fjernes. På murens yderside er banken hulslidt på hver side af døren hvor besøgende klatrer fra gulvniveauet op på det omgivende terræn.

Forborgen kan knap erkendes. Forborgen og dens banke, som er noget fladere end hovedborgens, og med flad, tør grav, bør ryddes for opvækst.

### BEVARENDE

Slidskader ved indgangen til tårnet skal udbedres. Større træ tæt på murværket skal fjernes.

### ØKONOMI

Fjernelse af træ og udbedring af slidskader anslås til 50.000

Udgifter til en rimelig årlig pleje anslås til omk. 10.000

## TILSTAND

### RØD

Afrensning af murværk med manglende fuger, omfugning. Oplægning af løse og manglende sten.

### ØKONOMI

2 mand i 3 uger. 105.000

### GUL

Afrensning af revnede cementfuger, omfugning med mørtel.

### ØKONOMI

2 mand i 3 uger. 105.000

### FORMIDLING:

Infotavle ved borgbanken 15.000



Bro over vandfyldt grav



Tårnruinen set fra syd



Tårnruinen set fra nordøst



Manglende sten i murværk

## BUDGET I ALT

### Formidling

Infotavle 15.000

### Pleje

Almindelig pleje årligt 10.000

Slidskader og træfældning 50.000

### Restaurering

#### RØD

2 mand i 3 uger 105.000

#### GUL

2 mand i 3 uger 105.000

**Håndværkerpriser i alt: 210.000**

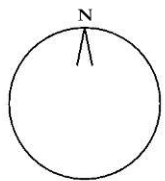
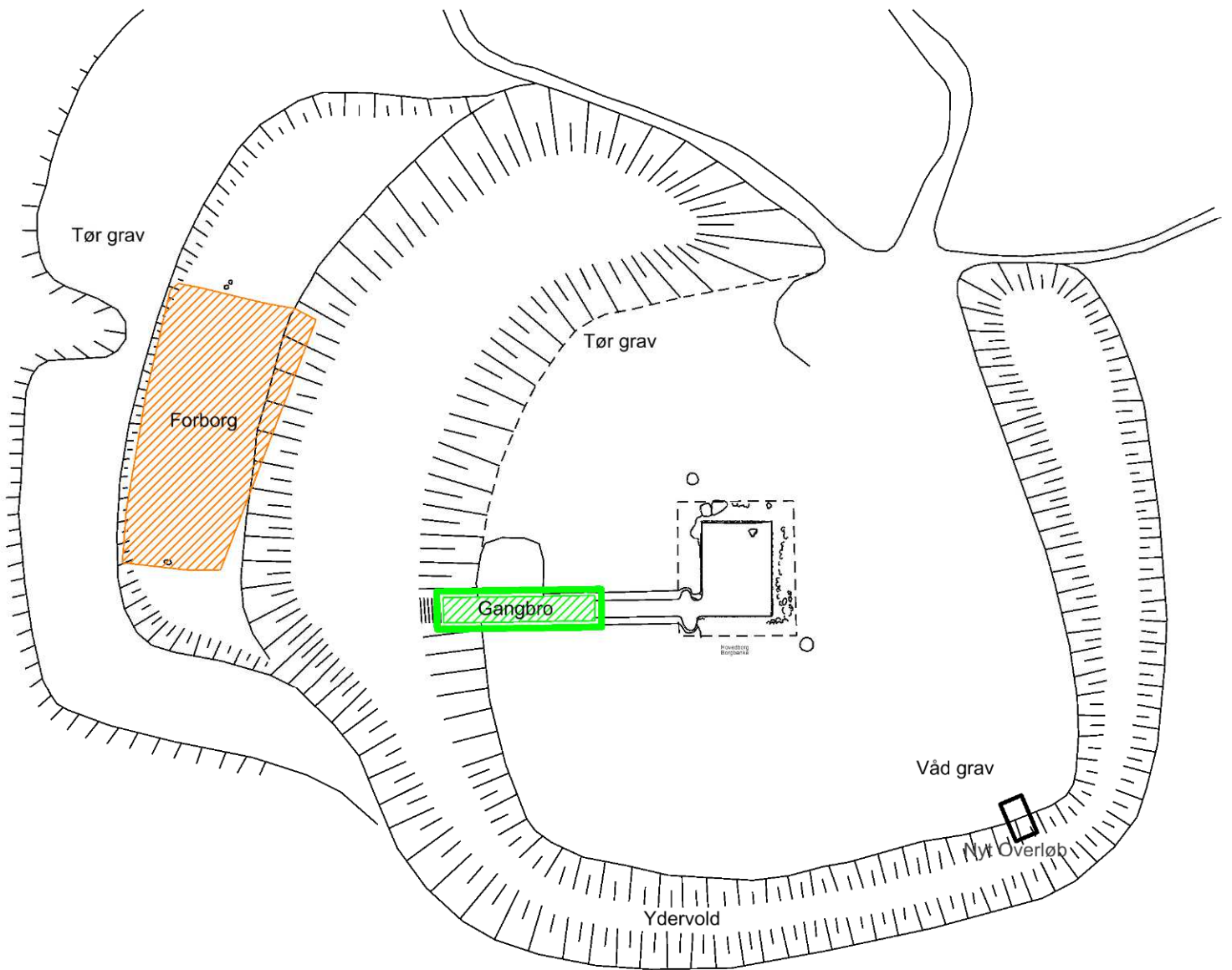
Projektering og dokumentation 35% 73.500

Uforudsete 20% 42.000

**Restaurering i alt 325.500**

### Besigtiget

Jørgen Frandsen 11-06-2015



**Tilstand:**

Murkrone

God stand

Istandsættes if. 2-5 år

Istandsættes straks

Murflade

God stand

Istandsættes if. 2-5 år

Istandsættes straks

Græstørvsmarkering

Overgroet

10 0

80m

## Staksevold

**F. nr: 3112:7**

Titel / emne: Plan, oversigt

Projekt: Tilstand 2015

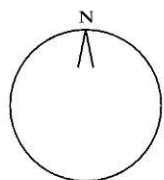
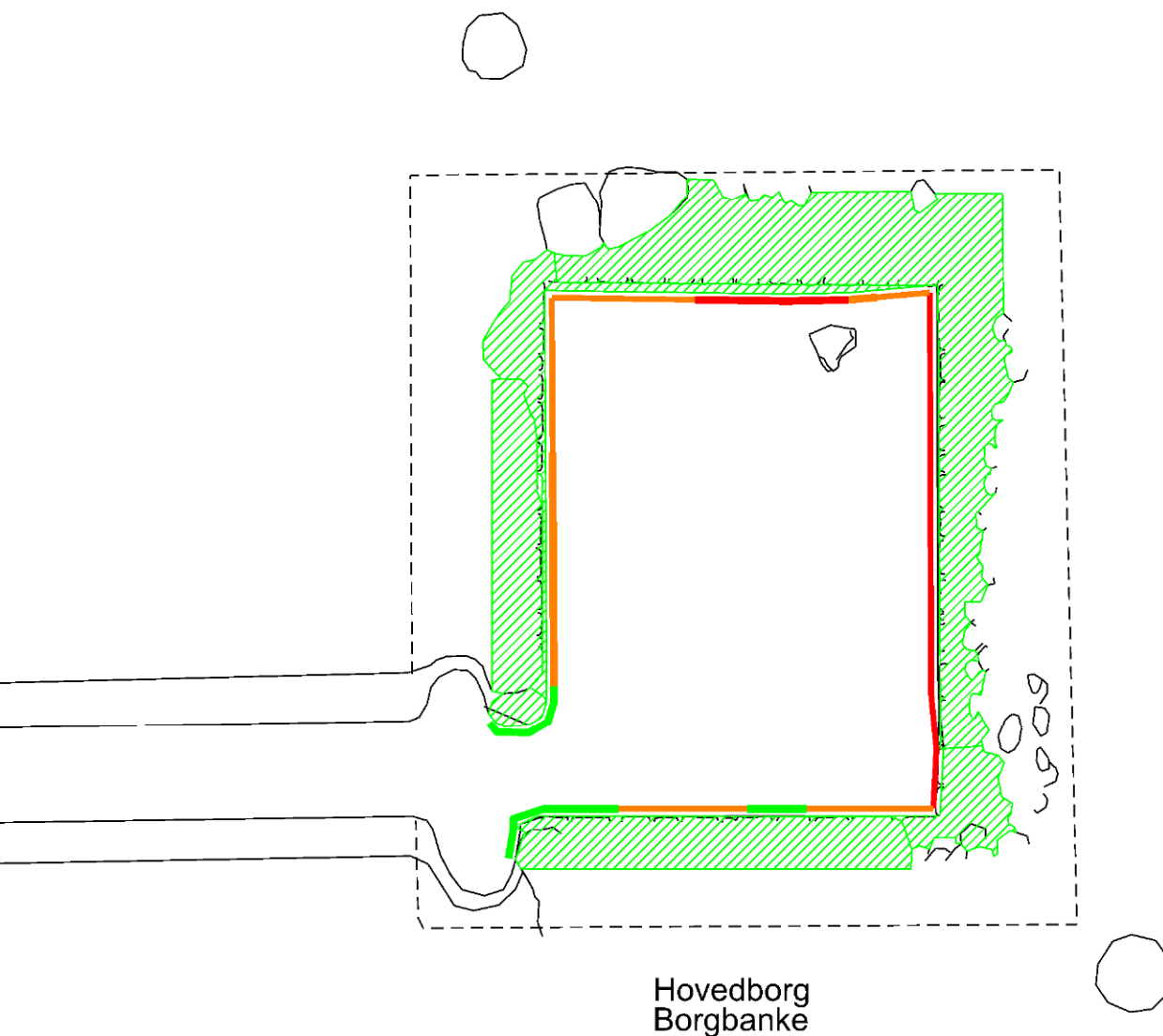
Opmåling, dato (kilde):




Init: JFR

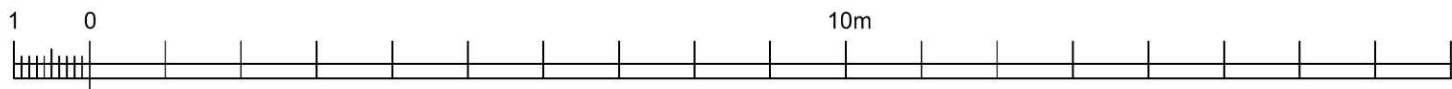
Mål: 1:500

Dato: 2015.06.11





Tilstand:		Murflade			
Murkrone					
God stand		God stand		Græstørvsmarkering 	
Istandsættes if. 2-5 år		Istandsættes if. 2-5 år			Overgroet 
Istandsættes straks		Istandsættes straks			



## Staksevold

F. nr: 3112:7

Titel / emne: Plan, oversigt  
 Projekt: Tilstand 2015

Opmåling, dato (kilde):

Init: JFR Mål: 1:100 Dato: 2015.06.11