

Arkæologisk udgravning

Beretning

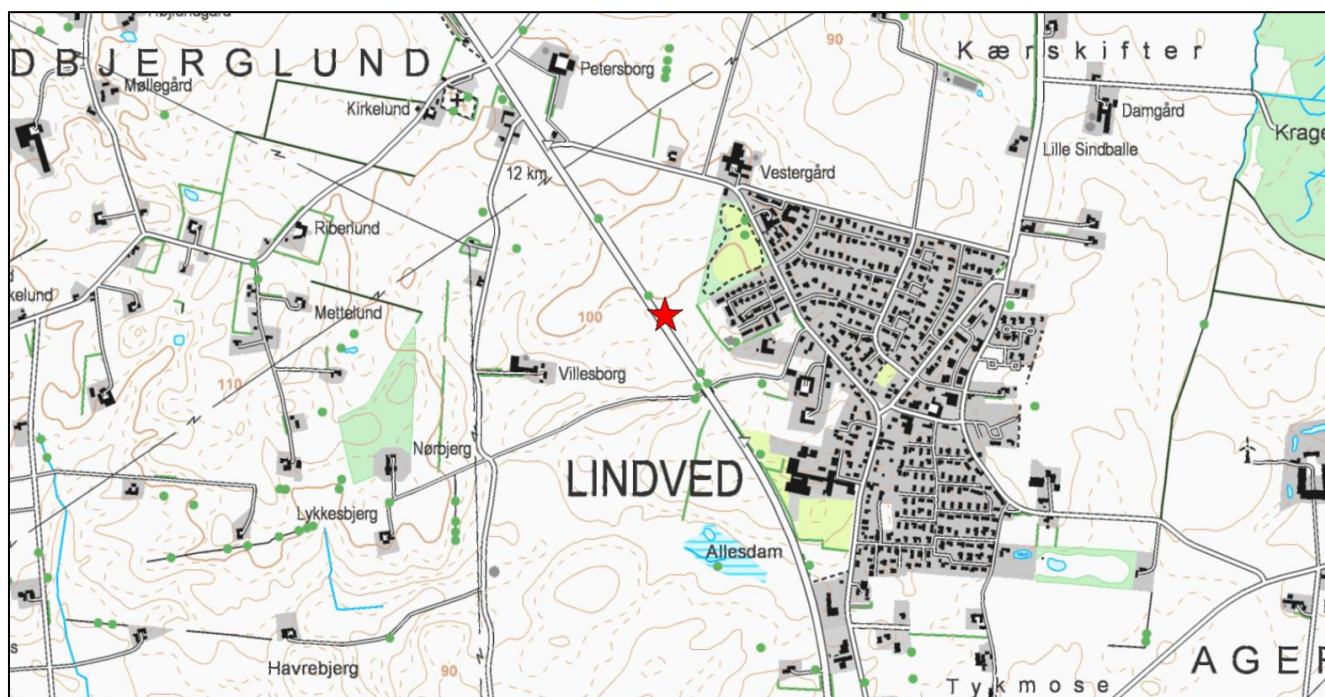


HOM2618, Gams Mose Agre

Tidl. Vejle Amt, Nørvang Herred, Sindbjerg Sogn, Lindved By Ejerlav, matrikelnr.: 6a

Sted-SBnr.: 170811 - 72

KUAS: 2009-7.24.032/HOM-0020



Forud for anlæggelsen af motorvej E 18 har Horsens Museum foretaget en arkæologisk undersøgelse på 523 kvadratmeter. Undersøgelsen bekræftede formodningen fra forundersøgelsen, om tilstedeværelsen af bebyggelse fra jernalder. I alt blev der registreret et treskibet langhus fra ældre romersk jernalder, et treskibet hus med delvist bevaret gavlgroft – sandsynlig vis fra jernalder og en del af et sadeltagshegn fra yngre romersk eller ældre germansk jernalder.

Laurits Borberg, den 4. april 2011

UNDERSØGELSENS FORHISTORIE	3
ADMINISTRATIVE DATA	3
TOPOGRAFI	3
MÅLESYSTEM	3
UDGRAVNINGSMETODE	3
UNDERSØGELSENS RESULTATER	4
FREMTIDIGT ARBEJDE PÅ STEDET	8

Undersøgelsens forhistorie

Forud for anlæggelsen af Motorvej Rute 18 Lindved-Ølholm, har Horsens Museum på vegne af Vejdirektoratet foretaget en forundersøgelse – HOM 2354, ledet af arkæolog Dorte Horn Christensen. Forundersøgelsens etape 4, foretaget i 2009, resulterede blandt andet i udpegningen af lokaliteten HOM 2618 Gams Mose Agre. Ved forundersøgelsen blev der fundet flere tydelige stolpehuller og et vådområde med kulturmateriale. Desuden er der på samme mark ca. 300 m mod nordøst tidligere registreret en overpløjet gravhøj, Thinghøj (Sb.-nr: 170811-35). Udgravningen skulle afgøre, om der kunne udskilles konstruktioner af de stolpehuller, der blev blotlagt ved forundersøgelsen. Udgravningen af det udpegede areal blev foretaget i perioden 10. til 17. januar 2011.

Administrative data

Budgettet for udgravningen HOM 2618 Gams Nose Agre, blev udarbejdet af arkæolog Carsten Risager for Horsens Museum, som del af budgettet for etape 4 af motorvejsprojektet Lindved-Ølholm. Budgettet blev godkendt af KUAS den 1. juni 2010, og efterfølgende af Vejdirektoratet 11. juni 2010, der som den ansvarlige for jordarbejdet finansierer undersøgelsen, jf. museumslovens § 27, stk .4.

Sagens akter, dokumentation og korrespondancer befinder sig på Horsens Museum under journalnummeret HOM 2618. Oldsagerne er pt. under behandling på Horsens Museums fundværksted.

Bygherre: Vejdirektoratet, att. Helle L. Nielsen, Thomas Helsteds Vej 11, 8660 Skanderborg.

Lodsejere: Carl Johan Christiansen Nyborg, Sindbjerglundvej 8, Lindved, 7100 Vejle, tlf.: 75851635

Entreprenør: Jens Jørgensen, Ydingvej 66, Vrænge, 8752 Østbirk.

Skurvogn: AS Dalsgaard skurvogne, Industrivej 43, 7080 Børkop.

Daglig udgravningsleder og rapportansvarlig: arkæolog, cand.mag. Laurits Borberg.

Opmåling med GPS blev udført af arkæolog, cand. mag. Lone Seeberg Jacobsen og arkæolog, cand. mag. Jeppe Skovby.

Gravemaskinen blev ført af Søren Rasmussen fra entreprenør Jens Jørgensen.

Topografi

Udgravningsfeltet er beliggende i et morænelandskab. Feltet, som er placeret lige op ad den nuværende hovedvej 18, ligger på den sydøstvendte skråning af en aflang, øst-vest-orienteret bakkekam med et lokalt højdepunkt på 98 m. Mod syd falder terrænet ned mod bunden af et dalstrøg ca. 250 m. mod sydøst. Bakkekammen, hvis højdepunkt på 104 m. ligger ca. 280 m. mod nordøst, strækker sig fra udgravningsfeltet ca. 400 m. i østlig og vestlig retning.

Undergrunden består i udgravningsfeltets sydlige halvdel af sandet og let sandet ler, mens den i feltets nordlige del består af let leret sand. I feltets sydlige hjørne er et naturligt forekommende vådområde, hvilket resulterede i at den allersydligste del af udgravningsfeltet relativt hurtigt efter afrømningen blev oversvømmet. Muldlaget var i feltets sydlige ende op til ca. 50 cm tykt, mens det i resten af feltet var ca. 20 cm tykt.

Målesystem

Feltet og samtlige anlæg er indmålt med højpræcisions-GPS, Trimble R8, i System 34 Jylland-Fyn, DVR 90 og efterbearbejdet i MapInfo.

Udgravningsmetode

Inden for det område, der ud fra forundersøgelsens resultater var udpeget til nærmere undersøgelse, blev muldjorden afravet ned til undergrundens overflade. Muldjordens øverste 10-20 cm var stivfrosne

og blev derfor brækket op med maskinens graveskovl. Herefter blev resten af muldjorden skrabet af med en 2 m bred planérskovl. De anlægsspor, der ved muldafrømningen kom til syne i undergrunden, blev markeret og nummereret og derefter målt op med GPS. Da der efter den indledende afrømning blev erkendt spor efter en huskonstruktion, der strakte sig uden for udgravningsfeltet i østlig retning, blev feltet udvidet her for at registrere den østre afslutning på huskonstruktionen.

I løbet af de syv dage, som feltarbejdet varede, vekslede vejret mellem hård frost, tø og sne. Frost og tø gav en del vanskeligheder med at udgrave stolpehuller og andre anlæg, ligesom snefaldet i en periode umuliggjorde det at se anlæggenes indbyrdes sammenhæng in situ.

De registrerede anlæg bestod primært af stolpehuller. Et større udvalg af disse stolpehuller blev snittet med spade og graveske og stolpehullernes profil blev tegnet i målestok 1:20. Denne nærmere undersøgelse af stolpehullerne blev foretaget med henblik på at be- eller afkræfte eksistensen af de mulige bygninger og konstruktioner, der kunne ses på udgravningsfladen og på GPS-opmålingen. Endelig blev der udtaget jordprøver til flotering for organisk materiale fra tre forskellige stolpehuller med henblik på eventuel C14-datering.

Undersøgelsens resultater

Der er registreret 152 stolpehuller, hvoraf 71 er undersøgt nærmere. Desuden er der undersøgt to gruber (en kogegrube og en grube af ubestemmelig funktion), samt en væggrøft. Herudover er der registreret et antal anlæg, der vurderedes enten at være recente (A1 er en drængrøft, der sandsynligvis er anlagt for at dræne det vådområde, der ses i feltets sydligste del), eller er tolket som naturfænomener eller lign.

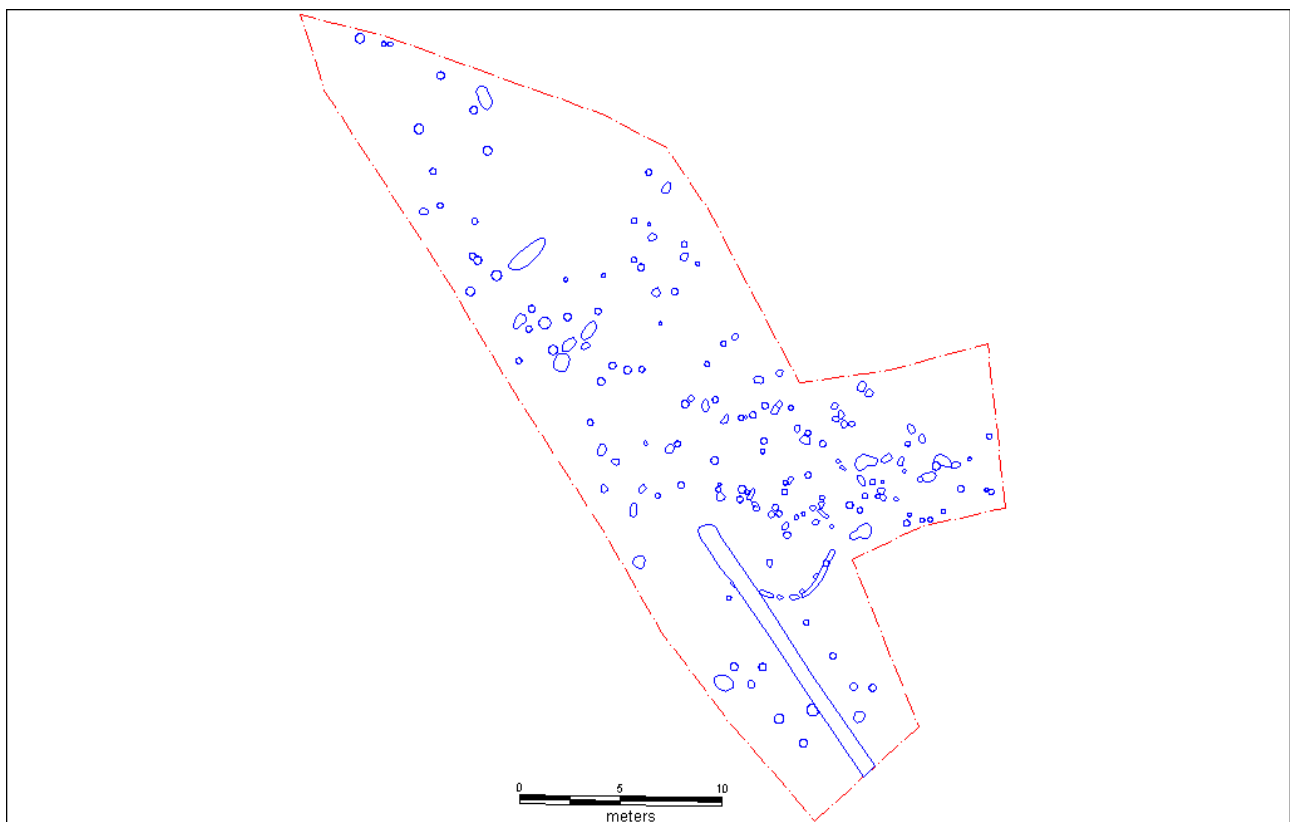


Fig. 1. Plan over udgravningsfeltet. Feltgrænsen er markeret med stipt, rød linje; stolpehuller og andre anlæg er markeret med blå streg.

I alt er der givet fire fundnumre, hvoraf de tre betegner jordprøver til flotering. Der er kun gjort et fund af keramik (X1). Fundet er gjort i et stolpehul, der ikke kan henføres til nogen konstruktion, **og består af et randskår samt et par sideskår og dateres til XX jernalder.**

Hovedfokus i undersøgelsen blev lagt på de huskonstruktioner, der kunne udskilles ud fra de mange stolpehuller. I feltet erkendtes to treskibede hus (A 200 og A201) og et sadeltagshegn (A202).

A200 er et treskibet langhus med syv sæt tagbærende stolper og indgang midt på begge langsider. Husets vestre halvdel består af tre sæt tagbærende stolper. Afstanden mellem første og andet stolpesæt er 4,2 m, mens afstanden mellem andet og tredje stolpesæt er 2,3 m. I indgangsrummet mellem tredje og fjerde stolpesæt er afstanden ca. 4 m. I husets østre halvdel står stolperne med en mere regelmæssig afstand. Således er afstanden mellem fjerde og femte stolpesæt 3,1 m; mellem femte og sjette 3 m; mellem sjette og syvende stolpesæt er afstanden dog kun 2,1 m. Mellem tredje og fjerde sæt tagbærende stolper kunne der ved husets sider udskilles to dørstolper ved hver side.

Selvom der findes en del stolpehuller på begge sider af husets længdeakse, kan der ud fra disse ikke rekonstrueres deciderede vægforløb. Ejheller er der registreret gavlstolper eller tegn på indre konstruktioner.

Længde (tagbærende stolpe – tagbærende stolpe): 18,5 m

Bredde (dørstolpe - dørstolpe): 5,2 m

Huset består af stolpehullerne A36, A39, A44, A50, A52, A55, A61, A62, A70, A75, A86, A133, A152, A163, A168, A170, A180.

Huset dateres ud fra typologiske kriterier til ældre romersk jernalder.

Der er udtaget jordprøver til flotering fra tre af husets stolpehuller, som eventuelt kan producere organisk materiale til en nærmere C14-datering af huset.

Husets sydside overlapper med nordsiden af et andet treskibet hus med omtrent samme orientering (A 201). Endelig overlapper huset med et NV-SØ-orienteret sadeltagshegn (A 202), hvis ene ende ligger hen over husets østre ende. Herfra fortsætter sadeltagshegnet i nordvestlig retning nord for huset.

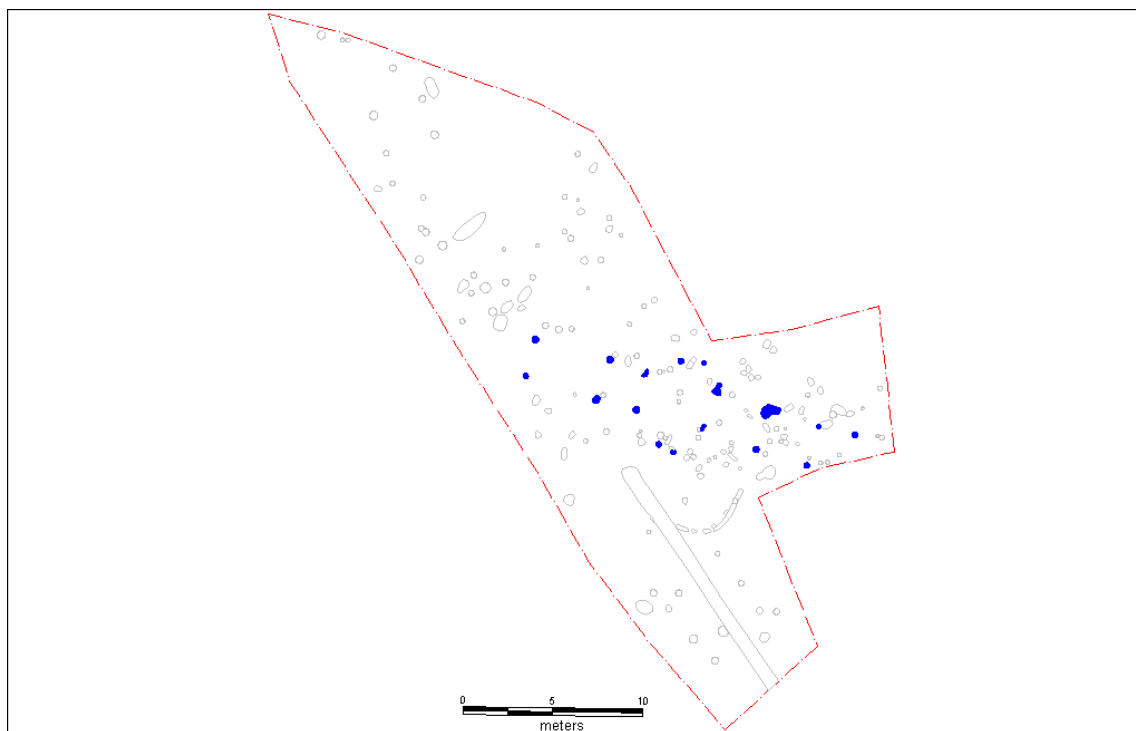


Fig. 2. Stolpehullerne, som udgør langhus A200 er markeret med blåt.

Hus A201

Treskibet hus med fire sæt tagbærende stolper. Den sydlige stolpe i de to midterste sæt mangler - den østligste af disse er sandsynligvis bortgravet af drængrøft A1. Afstanden mellem første og andet sæt tagbærende stolper er 3,4 m; mellem andet og tredje sæt 2,1 m og mellem tredje og fjerde 3,8 m. Afstanden mellem de tagbærende stolpesæt er således kortest midt i huset, hvorfor der næppe er tale om et decideret indgangsrum. Der kunne desuden ikke konstateres spor efter dørstolper.

Konstruktionen er derfor muligvis en form for økonomibygning.

I husets østre ende ses en gavlrøft, der beskriver en flad gavl med afrundede hjørner mod husets langsider. Røften, som flere steder er afbrudt, kan følges ad langsiderne omtrent til det østligste sæt tagbærende stolper. Afstanden fra det østligste sæt tagbærende stolper til gavlrøften er ca. 2,2 m.

Længde: 11,56 m.

Bredde: 4,85 m.

Huset består af anlæggene A13, A14, A15, A16, A20, A21, A23, A30, A31, A45, A63, A71, A72.

Ved dets nordre vægforløb overlapper huset med langhus A 200. Ca. 2,4 m nord for huset løber et sadeltagshegn (A 202) i nordvest-sydøstlig retning.

Husets datering kan ikke afgøres præcist, men ud fra konstruktionsmæssige kriterier er det mest oplagte at datere det til jernalder (sandsynligvis yngre romersk eller senere).

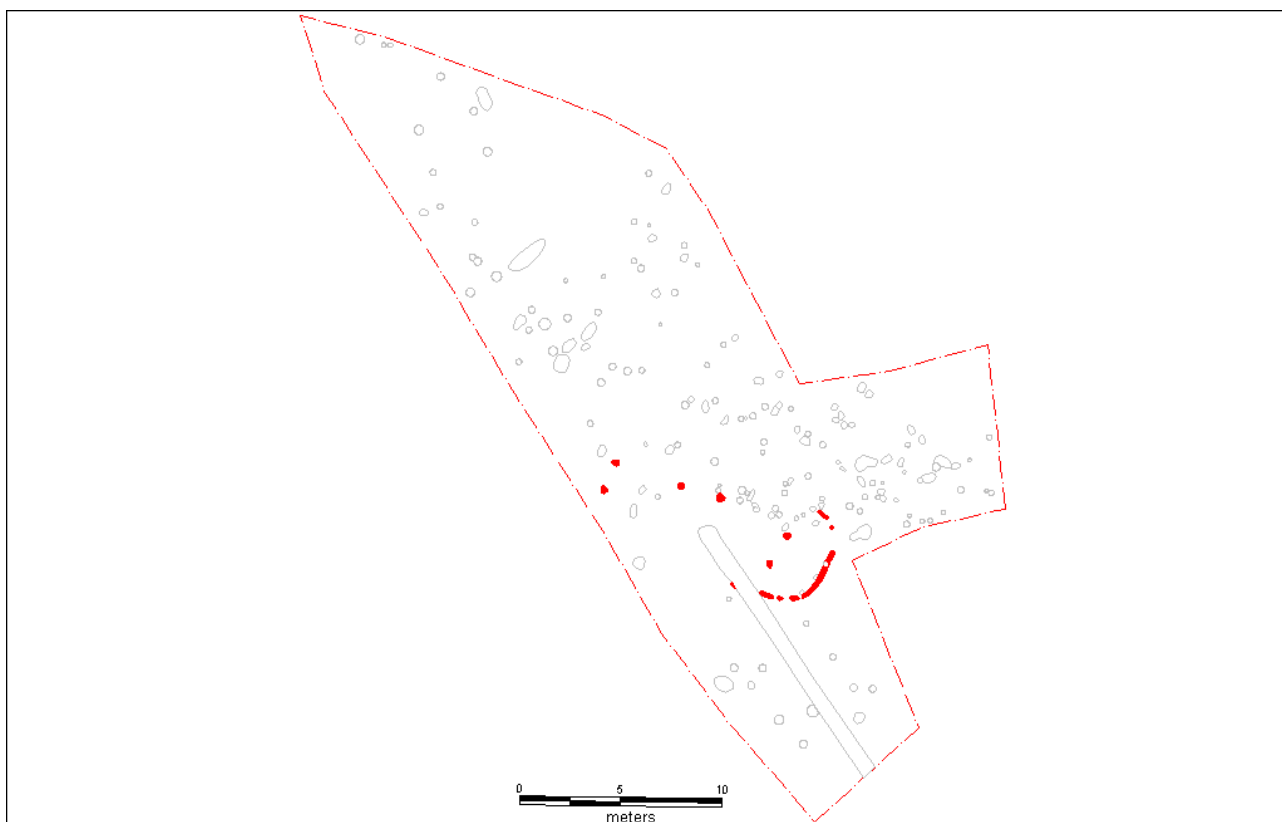


Fig. 3. Stolpebullen i hus A201 er markeret med rødt.

Sadeltagshegn A202

Efter udgravningens afslutning kunne der ved nærmere studier af opmålingerne fra udgravningsfeltet erkendes et sadeltagshegn i feltets østlige side. Sadeltagshegnet er orienteret NV-SØ og består af tre stolperækker, hvoraf den vestligste tolkes som det egentlige hegn - altså indhegningens ydre afgrænsning. Den del af konstruktionen, som kan betegnes som et decideret sadeltagshegn ses i udgravningsfeltet i en længde af ca. 20,5 m. Ved konstruktionens nordvestre ende synes selve hegnet at dreje mod nordøst og forsvinder ud af udgravningsfeltet. Det kan ikke afgøres, om sadeltagskonstruktionen også drejer mod nordøst, eller om det blot er hegnet, der drejer og sadeltagskonstruktionen ender ved hjørnet. Ved konstruktionens sydøstlige ende drejer hegnet ligeledes mod nordøst, men det lader ikke til, at sadeltagskonstruktionen følger med. Konstruktionen tolkes således som den sydvestlige side af indhegningen omkring en gårdsplads.

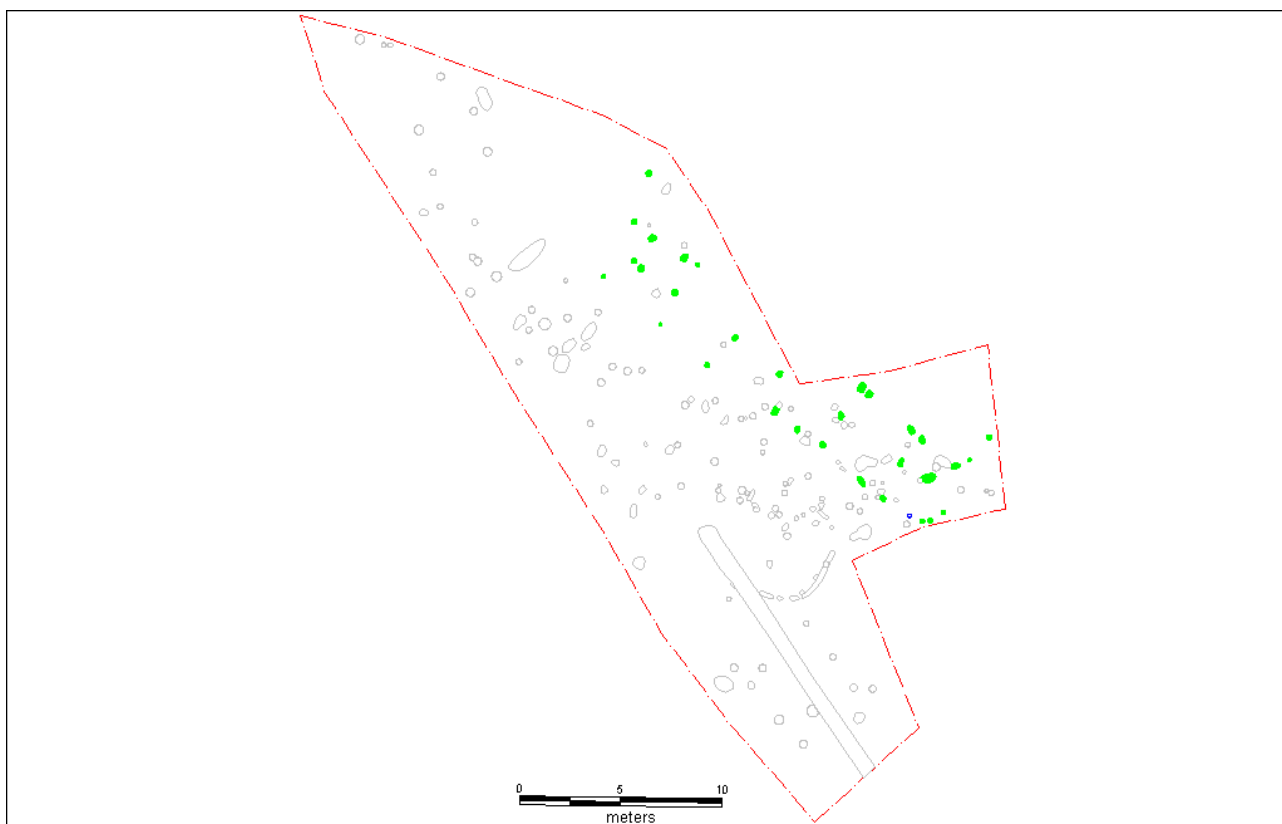


Fig. 4. Stolpebullerne, der udgør hegn og sadeltagskonstruktion i A202 er markeret med grønt.

De tre konstruktioner, der her er beskrevet, lapper enten over hinanden eller ligger meget tæt, hvorfor de ikke kan have stået samtidig. De tolkes derfor som hørende til tre forskellige gårdsenheder som ikke har eksisteret samtidig, og hvis beskaffenhed vi ud fra det relativt lille udgravningsfelt ikke kan danne os et fuldt billede af. Det har ikke været muligt at påvise nogen sikker stratigrafi mellem de tre konstruktioner, hvorfor deres indbyrdes kronologi ikke kan bestemmes. Det er dog tydeligt, at området har været bebygget i en længere periode i jernalderen. I en radius på 400-500 m fra udgravningsfeltet er der ved samtidige udgravninger (HOM 2616, HOM 2617 og HOM 2619) også påvist bebyggelse fra ældre romersk til yngre germansk jernalder.

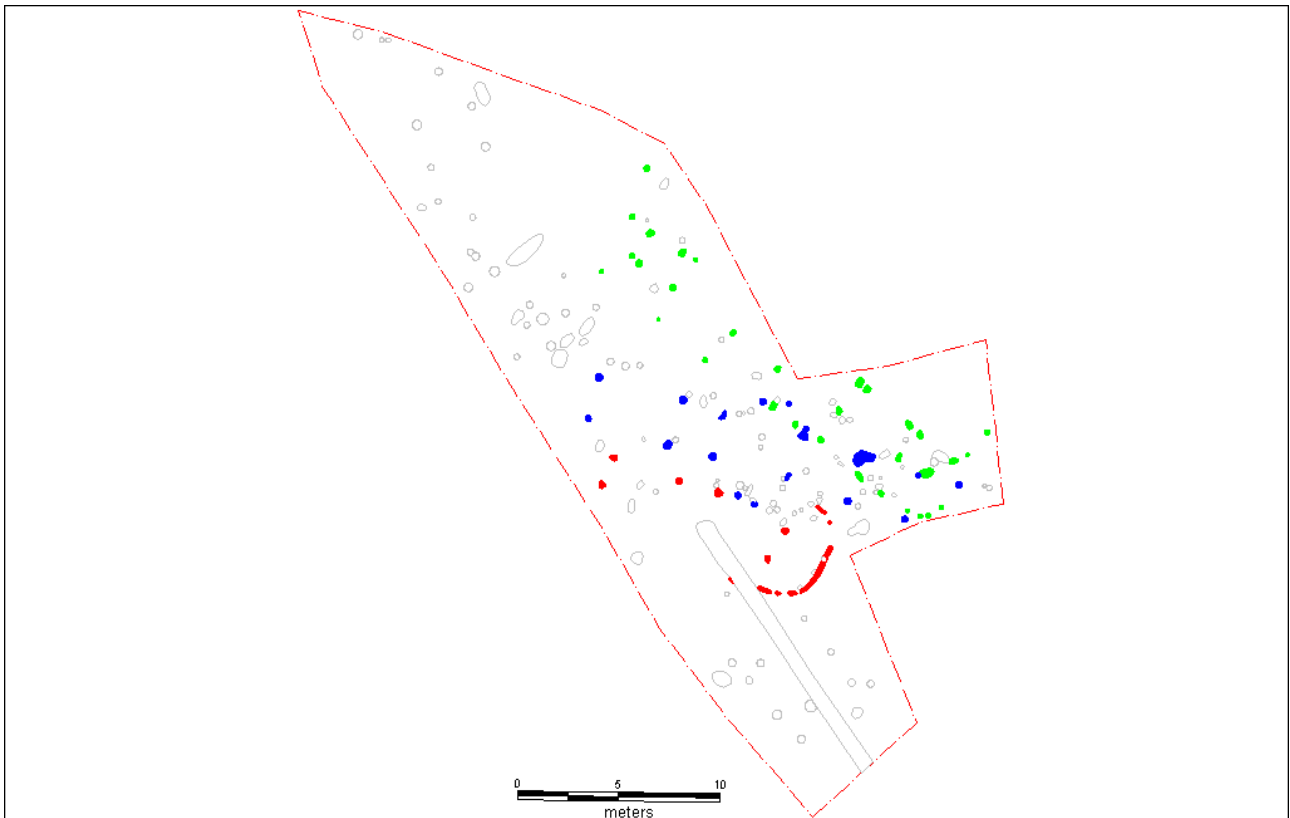


Fig. 5. Alle tre konstruktioner er markeret med hver sin farve.

Fremtidigt arbejde på stedet

Undersøgelsen af lokaliteten HOM 2618, Gams Mose Agre anses for at være afsluttet, men da denne har påvist eksistensen af flere gårdsanlæg, der strækker sig ud over det aktuelle udgravningsfelt, vil der uden tvivl være væsentlige fortidsminder under muldlaget øst for udgravningsfeltet og med stor sandsynlighed også nord og syd for feltet. Det kan derfor kun anbefales, at der foretages arkæologiske forundersøgelser før eventuelle jordarbejder på stedet.

Fundliste

Fund	Materiale	Genstand	Datering	Anlæg
Kampagne: 10-01-2011				
1	Keramik / oldtid	Keramik diverse	Udateret- Udateret	3
100	Jord	til flotering	Udateret- Udateret	
101	Jord	til flotering	Udateret- Udateret	
102	Jord	til flotering	Udateret- Udateret	

Fundbeskrivelse

Kampagne: 10-01-2011

1
Udateret-Udateret
Keramik fra stolpe
Tegninger:
Foto:
Anlæg: 3

Anlægsliste

Anlæg	Hovedgruppe	Undergruppe	Datering	Fase	Tegn.	Indgår i	Består af
Kampagne: 10-01-2011							
1	Vandteknisk anlæg	Dræn	Nutid-Nutid				
3	Stolpehul	Stolpehul	Udateret-Udateret				
4	Stolpehul	Stolpehul	Udateret-Udateret				
6	Stolpehul	Stolpehul	Udateret-Udateret				
11	Udgår	Udgår	Udateret-Udateret				
13	Afgrænsning	Væggroft	Jernalder-Jernalder			201	
14	Afgrænsning	Væggroft	Jernalder-Jernalder			201	
15	Afgrænsning	Væggroft	Jernalder-Jernalder			201	
16	Afgrænsning	Væggroft	Jernalder-Jernalder			201	
18	Afgrænsning	Grøft	Udateret-Udateret				
19	Stolpehul	Stolpehul	Udateret-Udateret				
20	Stolpehul	Stolpehul	Udateret-Udateret			201	
21	Afgrænsning	Væggroft	Jernalder-Jernalder			201	
23	Afgrænsning	Væggroft	Jernalder-Jernalder			201	
30	Stolpehul	Stolpehul	Udateret-Udateret			201	
31	Stolpehul	Stolpehul	Udateret-Udateret			201	
36	Stolpehul	Stolpehul	Udateret-Udateret			200	
37	Stolpehul	Stolpehul	Udateret-Udateret				
39	Stolpehul	Dørstolpehul	Ældre Romersk Jernalder-Ældre Romersk Jernalder			200	
44	Stolpehul	Stolpehul	Udateret-Udateret			200	
45	Stolpehul	Stolpehul	Udateret-Udateret			201	
48	Stolpehul	Hegnsstolpehul	Yngre Romersk Jernalder-Germansk Jernalder			202	
50	Stolpehul	Stolpehul	Udateret-Udateret			200	
51	Stolpehul	Hegnsstolpehul	Yngre Romersk Jernalder-Germansk Jernalder			202	
52	Stolpehul	Dørstolpehul	Ældre Romersk Jernalder-Ældre Romersk Jernalder			200	
54	Stolpehul	Hegnsstolpehul	Yngre Romersk Jernalder-Germansk Jernalder			202	
55	Stolpehul	Dørstolpehul	Ældre Romersk Jernalder-Ældre Romersk Jernalder			200	
58	Stolpehul	Stolpehul	Udateret-Udateret				

59	Stolpehul	Stolpehul	Udateret- Udateret				
60	Stolpehul	Stolpehul	Udateret- Udateret				
61	Stolpehul	Tagstolpehul	Ældre Romersk Jernalder-Ældre Romersk Jernalder			200	
62	Stolpehul	Stolpehul	Udateret- Udateret			200	
63	Stolpehul	Tagstolpehul	Jernalder- Jernalder			201	
68	Grube	Koge-/ildgrube	Udateret- Udateret				
69	Stolpehul	Stolpehul	Udateret- Udateret				
70	Stolpehul	Stolpehul	Udateret- Udateret			200	
71	Stolpehul	Stolpehul	Udateret- Udateret			201	
72	Stolpehul	Tagstolpehul	Jernalder- Jernalder			201	
74	Stolpehul	Stolpehul	Udateret- Udateret				
75	Stolpehul	Stolpehul	Udateret- Udateret			200	
76	Stolpehul	Stolpehul	Udateret- Udateret				
79	Stolpehul	Hegnsstolpehul	Yngre Romersk Jernalder- Germansk Jernalder			202	
80	Stolpehul	Hegnsstolpehul	Yngre Romersk Jernalder- Germansk Jernalder			202	
82	Stolpehul	Hegnsstolpehul	Yngre Romersk Jernalder- Germansk Jernalder			202	
86	Stolpehul	Tagstolpehul	Ældre Romersk Jernalder-Ældre Romersk Jernalder			200	
97	Stolpehul	Hegnsstolpehul	Yngre Romersk Jernalder- Germansk Jernalder			202	
98	Stolpehul	Hegnsstolpehul	Yngre Romersk Jernalder- Germansk Jernalder			202	
99	Stolpehul	Hegnsstolpehul	Yngre Romersk Jernalder- Germansk Jernalder			202	
101	Stolpehul	Hegnsstolpehul	Yngre Romersk Jernalder- Germansk Jernalder			202	
103	Stolpehul	Hegnsstolpehul	Yngre Romersk Jernalder- Germansk Jernalder			202	
104	Stolpehul	Hegnsstolpehul	Yngre Romersk Jernalder- Germansk Jernalder			202	
105	Stolpehul	Hegnsstolpehul	Yngre Romersk Jernalder- Germansk Jernalder			202	
107	Stolpehul	Hegnsstolpehul	Yngre Romersk			202	

			Jernalder-Germansk Jernalder				
109	Stolpehul	Hegnsstolpehul	Yngre Romersk Jernalder-Germansk Jernalder			202	
119	Stolpehul	Stolpehul	Udateret- Udateret				
120	Grube	Grube	Udateret- Udateret				
123	Stolpehul	Stolpehul	Udateret- Udateret				
132	Stolpehul	Stolpehul	Udateret- Udateret				
133	Stolpehul	Stolpehul	Udateret- Udateret			200	
134	Stolpehul	Stolpehul	Udateret- Udateret				
135	Stolpehul	Hegnsstolpehul	Yngre Romersk Jernalder-Germansk Jernalder			202	
140	Stolpehul	Hegnsstolpehul	Yngre Romersk Jernalder-Germansk Jernalder			202	
142	Stolpehul	Hegnsstolpehul	Yngre Romersk Jernalder-Germansk Jernalder			202	
152	Stolpehul	Tagstolpehul	Ældre Romersk Jernalder-Ældre Romersk Jernalder			200	
154	Stolpehul	Hegnsstolpehul	Yngre Romersk Jernalder-Germansk Jernalder			202	
157	Stolpehul	Hegnsstolpehul	Yngre Romersk Jernalder-Germansk Jernalder			202	
158	Stolpehul	Hegnsstolpehul	Yngre Romersk Jernalder-Germansk Jernalder			202	
161	Stolpehul	Hegnsstolpehul	Yngre Romersk Jernalder-Germansk Jernalder			202	
163	Stolpehul	Tagstolpehul	Ældre Romersk Jernalder-Ældre Romersk Jernalder			200	
164	Stolpehul	Hegnsstolpehul	Yngre Romersk Jernalder-Germansk Jernalder			202	
165	Stolpehul	Hegnsstolpehul	Yngre Romersk Jernalder-Germansk Jernalder			202	
166	Stolpehul	Hegnsstolpehul	Yngre Romersk Jernalder-Germansk Jernalder			202	
167	Stolpehul	Stolpehul	Udateret- Udateret				
168	Stolpehul	Stolpehul	Udateret- Udateret			200	
169	Stolpehul	Hegnsstolpehul	Yngre Romersk Jernalder-			202	

			Germansk Jernalder				
170	Stolpehul	Stolpehul	Udateret- Udateret			200	
174	Stolpehul	Hegnsstolpehul	Yngre Romersk Jernalder- Germansk Jernalder			202	
175	Stolpehul	Hegnsstolpehul	Yngre Romersk Jernalder- Germansk Jernalder			202	
180	Stolpehul	Stolpehul	Udateret- Udateret			200	
182	Stolpehul	Hegnsstolpehul	Yngre Romersk Jernalder- Germansk Jernalder			202	
183	Stolpehul	Stolpehul	Udateret- Udateret				
184	Stolpehul	Hegnsstolpehul	Yngre Romersk Jernalder- Germansk Jernalder			202	
200	Bygning	3-skibet hus	Ældre Romersk Jernalder-Yngre Romersk Jernalder				36,39,44,50,5 2,55,61,62,70, 75,86,133,152 ,163,168,170, 180
201	Bygning	3-skibet hus	Jernalder- Jernalder				13,14,15,16,2 0,21,23,30,31, 45,63,71,72
202	Afgrænsning	Hegn	Yngre Romersk Jernalder- Germansk Jernalder				48,51,54,79,8 0,82,97,98,99, 101,103,104,1 05,107,109,13 5,140,142,154 ,157,158,161, 164,165,166,1 69,174,175,18 2,184

Anlægsbeskrivelse

Kampagne: 10-01-2011

3

Stolpehul, Stolpehul, Udateret-Udateret

Diameter i cm: 62 Dybde i cm: 22 Flade: oval Side: skrå Bund: rund Nuance: mellem Beskrivelse: Fyld: a) brunt og mørkt brunt, let humøst, leret sand. S.:

11

Tegninger:

Foto:

Består:

Fund: 1: Keramik diverse, Udateret-Udateret

4

Stolpehul, Stolpehul, Udateret-Udateret

Diameter i cm: 54 Dybde i cm: 33 Flade: cirkulær Side: lodret Bund: rund Nuance: mellem/mørk Beskrivelse: Stolpehul, DA i planum. Fyld: brunt, let humøst, sandet ler. S.: 10

Tegninger:

Foto:

Består:

Fund:

6

Stolpehul, Stolpehul, Udateret-Udateret

Diameter i cm: 60 Dybde i cm: 25 Flade: cirkulær Side: lodret Bund: rund Nuance: mellem Beskrivelse: Skæres af recent drængroft A1. Fyld: a) brunt, let humøst, sandet ler. b) lyst gråt, sandet ler. S.: 11

Tegninger:

Foto:

Består:

Fund:

11

Udgår, Udgår, Udateret-Udateret

Diameter i cm: Dybde i cm: Flade: Side: Bund: Nuance: Beskrivelse: muldplet S.: 10

Tegninger:

Foto:

Består:

Fund:

13

Afgrænsning, Væggrøft, Jernalder-Jernalder

Formodet del af væggrøft. Ej snittet.

Tegninger:

Foto:

Består:

Fund:

14

Afgrænsning, Væggrøft, Jernalder-Jernalder

Formodet del af væggrøft. Ej snittet.

Tegninger:

Foto:

Består:

Fund:

15

Afgrænsning, Væggrøft, Jernalder-Jernalder

Formodet del af væggrøft. Ej snittet.

Tegninger:

Foto:

Består:

Fund:

16

Afgrænsning, Væggrøft, Jernalder-Jernalder

Formodet del af væggrøft. Ej snittet.

Tegninger:

Foto:

Består:

Fund:

18

Afgrænsning, Grøft, Udateret-Udateret

Diameter i cm: 20 Dybde i cm: 5-10 Flade: atypisk Side: skrå Bund: flad Nuance: mellem Beskrivelse: Krum grøft - muligvis væggroft i den østre ende af hus. A 14, A 15 og A 16 er sandsynligvis også dele af grøften. Stolpehul A 20 ser ud til at skaere grøften. Fyld: a) mellem gråbrunt, let humøst, sandet ler. S.: 1

Tegninger:

Foto:

Består:

Fund:

20

Stolpehul, Stolpehul, Udateret-Udateret

Diameter i cm: 34 Dybde i cm: 16 Flade: cirkulær Side: lodret Bund: rund Nuance: mellem/mørk Beskrivelse: Fyld: a) mellem gråbrunt, let humøst, sandet ler. b) mellem/mørkt brunt og gråbrunt lert humøst, sandet ler med pletter af lyst brunt, leret UGS. S.: 1

Tegninger:

Foto:

Består:

Fund:

21

Afgrænsning, Væggroft, Jernalder-Jernalder

Formodet del af væggroft. Ej snittet.

Tegninger:

Foto:

Består:

Fund:

23

Afgrænsning, Væggroft, Jernalder-Jernalder

Formodet del af væggroft. Ej snittet.

Tegninger:

Foto:

Består:

Fund:

30

Stolpehul, Stolpehul, Udateret-Udateret

Diameter i cm: 32 Dybde i cm: 18 Flade: cirkulær Side: lodret Bund: rund Nuance: mellem/mørk Beskrivelse: Fyld: a) mørkt brunt, let humøst, sandet ler med TKN. Nederst i A og herunder ses flere store flintknolde. S.: 2

Tegninger:

Foto:

Består:

Fund:

31

Stolpehul, Stolpehul, Udateret-Udateret

Diameter i cm: 54 Dybde i cm: 23 Flade: oval Side: lodret Bund: atypisk Nuance: mellem Beskrivelse: Ovalt stolpehul med lodrette sider og flad bund med en rund fordybning i den nordre ende af snittet. Fyld: a) HET brungråt og brunt med striber af lyst/mellem brunt UGL. Enkelte TKN. S.: 2

Tegninger:

Foto:

Består:

Fund:

36

Stolpehul, Stolpehul, Udateret-Udateret

Diameter i cm: 26 Dybde i cm: 21 Flade: oval Side: skrå Bund: spids Nuance: mellem Beskrivelse: Fyld: a) brunt, let humøst, sandet ler med spredte små TKN opbl., med lyst brunt, sandet UGL. S.: 4

Tegninger:

Foto:

Består:

Fund:

37

Stolpehul, Stolpehul, Udateret-Udateret

Diameter i cm: 26 Dybde i cm: 46 Flade: oval Side: lodret Bund: rund Nuance: mellem Beskrivelse: Fyld: b) brungråt, let humøst, sandet ler med TKN, opbl. m. lyst brunt, sandet UGL. S.: 4

Tegninger:

Foto:

Består:

Fund:

39

Stolpehul, Dørstolpehul, Ældre Romersk Jernalder-Ældre Romersk Jernalder

Formodet dørstolpehul, ej snittet.

Tegninger:

Foto:

Består:
Fund:

45

Stolpehul, Stolpehul, Udateret-Udateret

Diameter i cm: 39 Dybde i cm: 27 Flade: oval Side: atypisk Bund: rund Nuance: mellem Beskrivelse: Ovelt stolpehul med lodrette sider med afsats mod NØ. Fyld: a) mellem/mørkt brunt, let humøst, leret sand med TKN. S.: 3

Tegninger:

Foto:

Består:

Fund:

48

Stolpehul, Hegnsstolpehul, Yngre Romersk Jernalder-Germansk Jernalder

Formodet stolpehul. Ej snittet.

Tegninger:

Foto:

Består:

Fund:

50

Stolpehul, Stolpehul, Udateret-Udateret

Diameter i cm: 63 Dybde i cm: 40 Flade: oval Side: lodret Bund: flad Nuance: mellem Beskrivelse: Kun lag b erkendt i planum. Fyld: a) brunt, let humøst, sandet ler med spredte TKN, stærkt opbl. m. lyst brunt, sandet UGL. b) mørkt gråbrunt, let humøst, sandet ler med TKN. c) lyst gulbrunt, let sandet UGL, let opbl. m. brunt, let humøst, sandet ler. d) brunt, let humøst, sandet ler opbl. m. lyst brunt, sandet ler med TKN. S.: 6

Tegninger:

Foto:

Består:

Fund:

51

Stolpehul, Hegnsstolpehul, Yngre Romersk Jernalder-Germansk Jernalder

Formodet stolpehul. Ej snittet.

Tegninger:

Foto:

Består:

Fund:

52

Stolpehul, Dørstolpehul, Ældre Romersk Jernalder-Ældre Romersk Jernalder

Formodet dørstolpehul, ej snittet.

Tegninger:

Foto:

Består:

Fund:

54

Stolpehul, Hegnsstolpehul, Yngre Romersk Jernalder-Germansk Jernalder

Formodet stolpehul. Ej snittet.

Tegninger:

Foto:

Består:

Fund:

55

Stolpehul, Dørstolpehul, Ældre Romersk Jernalder-Ældre Romersk Jernalder

Formodet dørstolpehul, ej snittet.

Tegninger:

Foto:

Består:

Fund:

58

Stolpehul, Stolpehul, Udateret-Udateret

Diameter i cm: 44 Dybde i cm: 12 Flade: cirkulær Side: skrå Bund: rund Nuance: mørk Beskrivelse: Fyld: a) mørkt brungråt, let humøst, sandet ler med TKN. Midt i anlægget ses en større, varmpåvirket sten. S.: 6

Tegninger:

Foto:

Består:

Fund:

59

Stolpehul, Stolpehul, Udateret-Udateret,

Diameter i cm: 23 Dybde i cm: 16 Flade: cirkulær Side: lodret Bund: rund Nuance: mellem Beskrivelse: Skæres af A60. Fyld: d) plet af stærkt TK-holdigt, brungråt, sandet ler. e) brungråt, let humøst, sandet ler, spættet med lyst brunt, sandet UGL. S.: 5

Tegninger:

Foto:

Består:

Fund:

60

Stolpehul, Stolpehul, Udateret-Udateret

Diameter i cm: 33 Dybde i cm: 36 Flade: cirkulær Side: lodret Bund: rund Nuance: mellem/mørk Beskrivelse: Fyld: a) lyst brunt, sandet UGL opbl. m. brungråt, let humøst, sandet ler. b) mellem/mørkt brungråt, let humøst, sandet ler med TKN og let spættet med lyst brunt UGL. c) som a. S.: 5

Tegninger:

Foto:

Består:

Fund:

61

Stolpehul, Tagstolpehul, Ældre Romersk Jernalder-Ældre Romersk Jernalder

Formodet tagbærende stolpehul, ej snittet.

Tegninger:

Foto:

Består:

Fund:

62

Stolpehul, Stolpehul, Udateret-Udateret

Diameter i cm: 36 Dybde i cm: 50 Flade: cirkulær Side: lodret Bund: rund Nuance: mellem Beskrivelse: Fyld: a) brungråt, let humøst, sandet ler med TKN opbl. m. lyst brunt, sandet UGL. S.: 4

Tegninger:

Foto:

Består:

Fund:

63

Stolpehul, Tagstolpehul, Jernalder-Jernalder

Formodet tagbærende stolpehul. Ej snittet.

Tegninger:

Foto:

Består:

Fund:

68

Grube, Koge-/ildgrube, Udateret-Udateret

Diameter i cm: 105 Dybde i cm: 25 Flade: oval Side: skrå Bund: rund Nuance: mørk Beskrivelse: Fyld: c) brungråt, let humøst, sandet ler med spredte TKN. Laget indeholder flere varmpåvirkede sten. b) Stærkt TK-holdigt, sandet ler. S.: 10

Tegninger:

Foto:

Består:

Fund:

69

Stolpehul, Stolpehul, Udateret-Udateret

Diameter i cm: 26 Dybde i cm: 7 Flade: cirkulær Side: Bund: rund Nuance: mellem Beskrivelse: Bund af stolpehul. c) brungråt, let humøst, sandet ler opbl. m. lyst brunt UGL. S.: 3

Tegninger:

Foto:

Består:

Fund:

70

Stolpehul, Stolpehul, Udateret-Udateret

Diameter i cm: 46 Dybde i cm: 39 Flade: cirkulær Side: lodret Bund: flad Nuance: mellem Beskrivelse: Fyld: a) brungråt, let humøst, sandet ler opbl. m. lyst brunt UGL. b) brungråt, let humøst, sandet ler spættet med lyst brunt UGL. TKN. Tolkes som stolpespor. S.: 3

Tegninger:

Foto:

Består:

Fund:

71

Stolpehul, Stolpehul, Udateret-Udateret

Diameter i cm: 31 Dybde i cm: 28 Flade: oval Side: lodret Bund: rund Nuance: mellem Beskrivelse: Fyld: a) brungråt, let humøst, sandet ler med TKN og pletter af lyst brunt UGL. S.: 8

Tegninger:

Foto:

Består:
Fund:

72

Stolpehul, Tagstolpehul, Jernalder-Jernalder
Formodet tagbærende stolpehul. Ej snittet.

Tegninger:

Foto:

Består:

Fund:

74

Stolpehul, Stolpehul, Udateret-Udateret

Diameter i cm: 24 Dybde i cm: 20 Flade: oval Side: lodret Bund: rund Nuance: mellem/mørk Beskrivelse: Fyld: a) mellem-mørkt brungråt, let humøst, sandet ler med pletter af lyst brunt, sandet UGL. S.: 8

Tegninger:

Foto:

Består:

Fund:

75

Stolpehul, Stolpehul, Udateret-Udateret

Diameter i cm: 30 Dybde i cm: 37 Flade: cirkulær Side: lodret Bund: rund Nuance: mellem Beskrivelse: Fyld: brungråt, let humøst, leret sand med TKN og pletter af lyst brunt, leret UGS. S.: 7

Tegninger:

Foto:

Består:

Fund:

76

Stolpehul, Stolpehul, Udateret-Udateret

Diameter i cm: 39 Dybde i cm: 28 Flade: cirkulær Side: lodret Bund: rund Nuance: mellem Beskrivelse: stolpehul med stolpespor. Fyld: a) lyst brunt, sandet UGL. opbl. m. brungråt, let humøst, sandet ler. b) brungråt, let humøst, sandet ler med mange TKN, spættet med lyst brunt, sandet UGL. c) som a. S.: 5

Tegninger:

Foto:

Består:

Fund:

79

Stolpehul, Hegnsstolpehul, Yngre Romersk Jernalder-Germansk Jernalder

Formodet stolpehul. Ej snittet.

Tegninger:

Foto:

Består:

Fund:

80

Stolpehul, Hegnsstolpehul, Yngre Romersk Jernalder-Germansk Jernalder

Formodet stolpehul. Ej snittet.

Tegninger:

Foto:

Består:

Fund:

82

Stolpehul, Hegnsstolpehul, Yngre Romersk Jernalder-Germansk Jernalder

Formodet stolpehul. Ej snittet.

Tegninger:

Foto:

Består:

Fund:

86

Stolpehul, Tagstolpehul, Ældre Romersk Jernalder-Ældre Romersk Jernalder

Formodet tagbærende stolpehul, ej snittet.

Tegninger:

Foto:

Består:

Fund:

97

Stolpehul, Hegnsstolpehul, Yngre Romersk Jernalder-Germansk Jernalder

Formodet stolpehul. Ej snittet.

Tegninger:

Foto:
Består:
Fund:

98
Stolpehul, Hegnsstolpehul, Yngre Romersk Jernalder-Germansk Jernalder
Formodet stolpehul. Ej snittet.

Tegninger:
Foto:
Består:
Fund:

99
Stolpehul, Hegnsstolpehul, Yngre Romersk Jernalder-Germansk Jernalder
Formodet stolpehul. Ej snittet.

Tegninger:
Foto:
Består:
Fund:

101
Stolpehul, Hegnsstolpehul, Yngre Romersk Jernalder-Germansk Jernalder
Formodet stolpehul. Ej snittet.

Tegninger:
Foto:
Består:
Fund:

103
Stolpehul, Hegnsstolpehul, Yngre Romersk Jernalder-Germansk Jernalder
Formodet stolpehul. Ej snittet.

Tegninger:
Foto:
Består:
Fund:

104
Stolpehul, Hegnsstolpehul, Yngre Romersk Jernalder-Germansk Jernalder
Formodet stolpehul. Ej snittet.

Tegninger:
Foto:
Består:
Fund:

105
Stolpehul, Hegnsstolpehul, Yngre Romersk Jernalder-Germansk Jernalder
Formodet stolpehul. Ej snittet.

Tegninger:
Foto:
Består:
Fund:

107
Stolpehul, Hegnsstolpehul, Yngre Romersk Jernalder-Germansk Jernalder
Formodet stolpehul. Ej snittet.

Tegninger:
Foto:
Består:
Fund:

109
Stolpehul, Hegnsstolpehul, Yngre Romersk Jernalder-Germansk Jernalder
Formodet stolpehul. Ej snittet.

Tegninger:
Foto:
Består:
Fund:

119
Stolpehul, Stolpehul, Udateret-Udateret
Diameter i cm: 49 Dybde i cm: 32 Flade: cirkular Side: lodret Bund: rund Nuance: mellem Beskrivelse: Fyld: a) brunt, let humøst, let leret sand opbl. m. lyst
brunt, let leret UGS. S.: 8
Tegninger:
Foto:

Består:
Fund:

120

Grube, Grube, Udateret-Udateret

Diameter i cm: 113 Dybde i cm: 9 Flade: oval Side: skrå Bund: flad Nuance: mellem Beskrivelse: bund af mindre grube. Oval-rektangulær i planum.

Funktioner kan ikke afgøres. Fyld: a) gråbrunt, let humøst, ler leret sand. S.: 9

Tegninger:

Foto:

Består:

Fund:

132

Stolpehul, Stolpehul, Udateret-Udateret

Diameter i cm: 36 Dybde i cm: 29 Flade: cirkulær Side: skrå Bund: rund Nuance: mellem Beskrivelse: Fyld: a) gråbrunt, let humøst, sandet ler med TK-stykker øverst i fylden opbl. med lyst brunt, sandet UGL. S.: 7

Tegninger:

Foto:

Består:

Fund:

133

Stolpehul, Stolpehul, Udateret-Udateret

Diameter i cm: 43 Dybde i cm: 43 Flade: cirkulær Side: lodret Bund: rund Nuance: mellem Beskrivelse: Fyld: b) gråbrunt, let humøst, sandet ler, spættet med lyst brunt, sand med TKN. S.: 7

Tegninger:

Foto:

Består:

Fund:

134

Stolpehul, Stolpehul, Udateret-Udateret

Diameter i cm: 15 Dybde i cm: 28 Flade: cirkulær Side: lodret Bund: rund Nuance: mellem Beskrivelse: Fyld: a) gråbrunt, let humøst, sandet ler. S.: 10

Tegninger:

Foto:

Består:

Fund:

135

Stolpehul, Hegnsstolpehul, Yngre Romersk Jernalder-Germansk Jernalder

Formodet stolpehul. Ej snittet.

Tegninger:

Foto:

Består:

Fund:

140

Stolpehul, Hegnsstolpehul, Yngre Romersk Jernalder-Germansk Jernalder

Formodet stolpehul. Ej snittet.

Tegninger:

Foto:

Består:

Fund:

142

Stolpehul, Hegnsstolpehul, Yngre Romersk Jernalder-Germansk Jernalder

Formodet stolpehul. Ej snittet.

Tegninger:

Foto:

Består:

Fund:

154

Stolpehul, Hegnsstolpehul, Yngre Romersk Jernalder-Germansk Jernalder

Formodet stolpehul. Ej snittet.

Tegninger:

Foto:

Består:

Fund:

157

Stolpehul, Hegnsstolpehul, Yngre Romersk Jernalder-Germansk Jernalder

Formodet stolpehul. Ej snittet.

Tegninger:

Foto:
Består:
Fund:

158
Stolpehul, Hegnsstolpehul, Yngre Romersk Jernalder-Germansk Jernalder
Formodet stolpehul. Ej snittet.

Tegninger:
Foto:
Består:
Fund:

161
Stolpehul, Hegnsstolpehul, Yngre Romersk Jernalder-Germansk Jernalder
Formodet stolpehul. Ej snittet.

Tegninger:
Foto:
Består:
Fund:

163
Stolpehul, Tagstolpehul, Ældre Romersk Jernalder-Ældre Romersk Jernalder
Formodet tagstolpehul, ej snittet.

Tegninger:
Foto:
Består:
Fund:

165
Stolpehul, Hegnsstolpehul, Yngre Romersk Jernalder-Germansk Jernalder
Formodet stolpehul. Ej snittet.

Tegninger:
Foto:
Består:
Fund:

166
Stolpehul, Hegnsstolpehul, Yngre Romersk Jernalder-Germansk Jernalder
Formodet stolpehul. Ej snittet.

Tegninger:
Foto:
Består:
Fund:

167
Stolpehul, Stolpehul, Udateret-Udateret
Diameter i cm: 12 Dybde i cm: 12 Flade: cirkulær Side: lodret Bund: rund Nuance: mellem Beskrivelse: Fyld: a) mellem brungråt, let humøst, sandet ler. S.: 12

Tegninger:
Foto:
Består:
Fund:

168
Stolpehul, Stolpehul, Udateret-Udateret
Diameter i cm: 34 Dybde i cm: 35 Flade: cirkulær Side: lodret Bund: flad Nuance: mellem/mørk Beskrivelse: Fyld: a) mellem-mørkt brunt, sandet ler, het., med en del større pletter af gulbrunt UG, sandet ler, spredte TKN. S.: 13

Tegninger:
Foto:
Består:
Fund:

169
Stolpehul, Hegnsstolpehul, Yngre Romersk Jernalder-Germansk Jernalder
Formodet stolpehul. Ej snittet.

Tegninger:
Foto:
Består:
Fund:

170
Stolpehul, Stolpehul, Udateret-Udateret
Diameter i cm: 37 Dybde i cm: 35 Flade: cirkulær Side: lodret Bund: flad Nuance: mellem/mørk Beskrivelse: a) mellem-mørkt brunt, sandet ler, het., med en del større pletter af gulbrunt UG, sandet ler, spredte TKN. S.: 13

Tegninger:
Foto:
Består:
Fund:

180

Stolpehul, Stolpehul, Udateret-Udateret

Diameter i cm: 34 Dybde i cm: 36 Flade: cirkulær Side: lodret Bund: flad Nuance: mellem/mørk Beskrivelse: a) mellem-mørkt brunt, sandet ler, het., med en del større pletter af gulbrunt UG, sandet ler, spredte TKN. S.: 13

Tegninger:
Foto:
Består:
Fund:

182

Stolpehul, Hegnsstolpehul, Yngre Romersk Jernalder-Germansk Jernalder

Formodet stolpehul. Ej snittet.

Tegninger:
Foto:
Består:
Fund:

183

Stolpehul, Stolpehul, Udateret-Udateret

Diameter i cm: 28 Dybde i cm: 10 Flade: cirkulær Side: skrån Bund: rund Nuance: mellem Beskrivelse: Fyld: a) mellem brungråt, let humøst, sandet ler. S.: 12

Tegninger:
Foto:
Består:
Fund:

184

Stolpehul, Hegnsstolpehul, Yngre Romersk Jernalder-Germansk Jernalder

Formodet stolpehul. Ej snittet.

Tegninger:
Foto:
Består:
Fund:

200

Bygning, 3-skibet hus, Ældre Romersk Jernalder-Yngre Romersk Jernalder

Treskibet langhus med syv sæt tagbærende stolper og indgang midt på begge langsider. Husets vestre halvdel består af tre sæt tagbærende stolper. Afstanden mellem første og andet stolpesæt er 4,2 m, mens afstanden mellem andet og tredje stolpesæt er 2,3 m. I indgangsrummet mellem tredje og fjerde stolpesæt er afstanden ca. 4 m. I husets østre halvdel står stolperne med en mere regelmæssig afstand. Således er afstanden mellem fjerde og femte stolpesæt 3,1 m; mellem femte og sjette 3 m; mellem sjette og syvende stolpesæt er afstanden dog kun 2,1 m. Selvom der findes en del stolpehuller på begge sider af husets længdeakse, kan der ud fra disse ikke rekonstrueres deciderede vægforløb. Ejheller er der registreret gavlstolper eller tegn på indre konstruktioner. Længde (TBS-TBS): 18,5 m Bredde (DS-DS): 5,2 m Husets datering kan ikke afgøres præcist, men ud fra typologiske kriterier kan det placeres i ældre eller yngre romersk jernalder. Der er udtaget jordprover fra tre stolpehuller. Husets sydside overlapper med nordsiden af et andet treskibet hus med omtrent samme orientering (A 201). Endelig overlapper huset med et NV-SØ-orienteret sadeltagshegn (A 202), hvis ene ende ligger hen over husets østre ende. Herfra fortsætter sadeltagshegnet i nordvestlig retning N for huset.

Tegninger:
Foto:
Består: 36,39,44,50,52,55,61,62,70,75,86,133,152,163,168,170,180
Fund:

201

Bygning, 3-skibet hus, Jernalder-Jernalder

Treskibet hus med fire sæt tagbærende stolper. Den sydlige stolpe de to midterste sæt mangler - den østligste af disse er sandsynligvis bortgravet af drængroft A1. Afstanden mellem første og andet sæt tagbærende stolper er 3,4 m; mellem andet og tredje sæt 2,1 m og mellem tredje og fjerde 3,8 m. Afstanden mellem de tagbærende stolper er således kortest midt i huset, hvorfor der næppe er tale om et decideret indgangsrum. Konstruktionen er derfor muligvis en form for økonomibygning. I husets østre ende ses en gavlgroft, der beskriver en flad gavl med afrundede hjørner mod husets langsider. Groften, som flere steder er afbrudt, kan følges ad langsiderne omtrent til det østligste sæt tagbærende stolper. Afstanden fra det østligste sæt tagbærende stolper til gavlgroften er ca. 2,2 m. Længde: 11,56 m. Bredde: 4,85 m. Ved dets nordre vægforløb overlapper huset med langhus A 200. Ca. 2,4 m N for huset løber et sadeltagshegn (A 202) i NV-SØ-lig retning. Husets datering kan ikke afgøres præcist, men ud fra konstruktionen er det mest oplagte at datere det til jernalder (sandsynligvis yngre romersk eller senere).

Tegninger:
Foto:
Består: 13,14,15,16,20,21,23,30,31,45,63,71,72
Fund:

202

Afgrænsning, Hegn, Yngre Romersk Jernalder-Germansk Jernalder

Sadeltagshegn, orienteret NV-SØ. Sadeltagshegnet består af tre stolperækker, hvoraf den vestligste tolkes som det egentlige hegn - altså indhegningens ydre afgrænsning. Den del af konstruktionen, som kan betegnes som et decideret sadeltagshegn ses i udgravningsfeltet i en længende af ca. 20,5 m. Ved

konstruktionens nordvestre ende synes selve hegnet at dreje mod NØ og forsvinder ud af udgravningsfeltet. Det kan ikke afgøres, om sadeltagskonstruktionen også drejer mod NØ, eller om det blot er hegnert, der drejer og sadeltagskonstruktionen ender ved hjørnet. Ved konstruktionens søydøstlige ende drejer hegnet mod NØ, men det lader ikke til, at sadeltagskonstruktionen følger med. Konstruktionen tolkes således som den sydvestlige side af indhegningen omkring en gårdsplads.

Tegninger:

Foto:

Består: 48,51,54,79,80,82,97,98,99,101,103,104,105,107,109,135,140,142,154,157,158,161,164,165,166,169,174,175,182,184

Fund: