

MALLING KIRKEBEFÆSTNING

Fr.nr.2614:3

HISTORIE

Malling kirkegårdsbefæstning er et af de få befæstningsanlæg omkring kirker, der findes i Danmark. Det middelalderlige anlæg består af et oprindeligt kirkegårdsdige, der er blevet kraftigt forstærket til en egentlig forsvarsmur. Uden for muren var der på tre af sider en spidsgrav, mens der mod nord ligger et mosedrag. I det sydøstlige hjørne ved indgangen til kirkegården opførtes et kraftigt rundt tårn der på et tidspunkt også har fungeret som kirkerum. Bevaret er dele af det runde tårn, et mindre stykke af sydmuren, vestmuren og spidsgraven uden for vestmuren.

SIGNIFIKANS - BEVARINGSVÆRDI

De sikre spor af kirkegårdsbefæstningen har en høj autenticitet og bevaringen af både grav, mur og hjørnetårn ved kirken, giveren stedet en høj integritet. Som det bedst bevarede eksempel på en dansk kirkegårdsbefæstning har stedet en høj national signifikans.

ADMINISTRATION

Malling sogns menighedsråd.
Århus kommune

ADGANGSFORHOLD

Besøg

Malling kirkegårdsbefæstning besøges årligt af 15-20.000 gæster.

Vejskiltning

Ingen skiltning.

Parkering

Parkering til 20 biler ved Malling kirke.

Information

Fortidsmindeskilt fra SNS.

Adgangsveje

Direkte adgang fra fortov.



Spidsgrav og befæstningsmur mod vest



Oprindeligt indgang med rundt hjørnetårn mod syd



Indgang til det runde hjørnetårn

PLEJE

FORMIDLENDE


Kirkegårdsbefæstningen er plejet. Ruinerne fremtræder synlige og forståelige.

BEVARENDE

Vedplanter fjernes fra murværket herunder efeu fra vestmuren. Stort lindetræ umiddelbart inden for vestmuren skal fjernes, da rødderne beskadiger murværket.

ØKONOMI

Plejen udføres af menighedsrådet.



Sydlig befæstningsmur med udvendig forstærkning

TILSTAND

Hjørnetårn

GUL

Løse fuger/murværk sikres.

ØKONOMI

1 mand i 3 dage

20.000



Fugeskader på hjørnetårnet

Formidling

Kirkegårdsadministrationen vil forsøge over tid at få friholde for grave det areal, hvor den befæstede østmur var placeret.



Bevoksning på vestre befæstningsmurs yderside

BUDGET I ALT

Pleje

Udgiften afholdes af menighedsrådet.

Restaurering

GUL

Sydmur: 1 mand i 3 dage

20.000

Håndværkerpriser i alt

20.000

Projektering og dokumentation 35%

7.000

Uforudsete 20%

4.000

Restaurering i alt

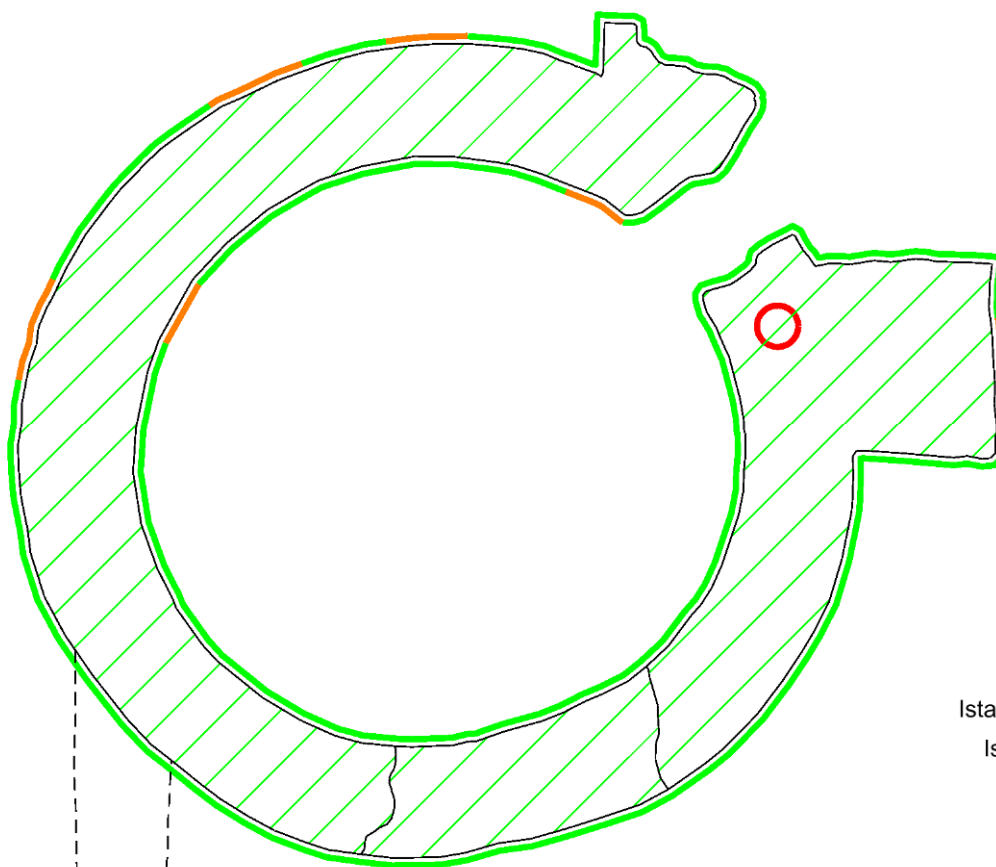
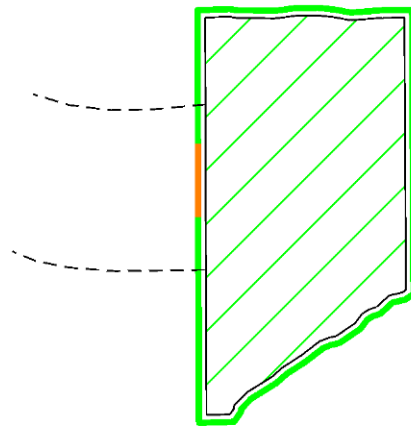
31.000











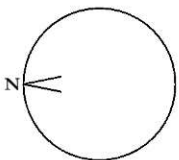
Vestre befæstningsmurs inderside

Besigtiget

Jørgen Frandsen 08.05.2015



- Tilstand:**
- Murkrone
 - God stand 
 - Istandsættes if. 2-5 år 
 - Istandsættes straks 
- Murflade**
- God stand 
 - Istandsættes if. 2-5 år 
 - Istandsættes straks 
- Overgroet** 
- Græstøvsmarkeringer** 



Malling Kirkegård

F. nr: 2614:3

Titel / emne: Plan af Rundtårn

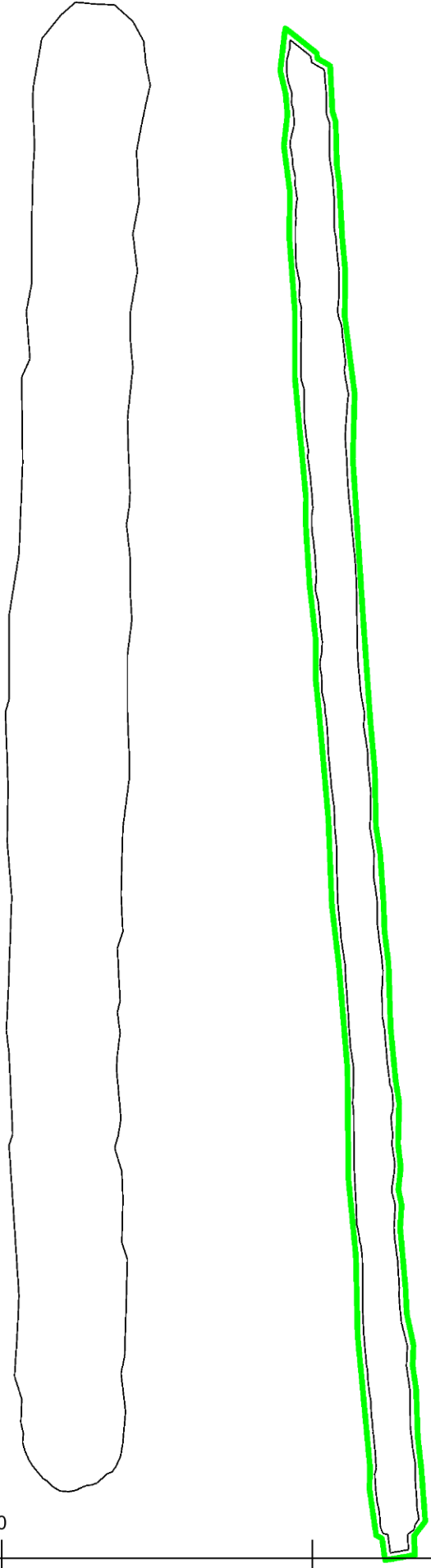
Projekt: Tilstand 2015









Opmåling, dato (kilde):

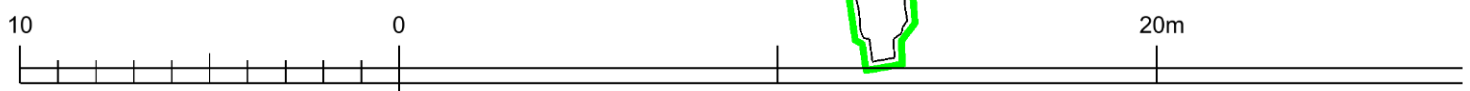
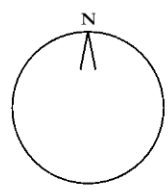
Init: JFR

Mål: 1:200

Dato: 2015.05.08



- Tilstand:**
- Murkrone
 - God stand 
 - Istandsættes if. 2-5 år 
 - Istandsættes straks 
- Murflade**
- God stand 
 - Istandsættes if. 2-5 år 
 - Istandsættes straks 
- Overgroet** 
- Græstørvsmarkeringer** 



Malling Kirkegård

F. nr: 2614:3

Titel / emne: Plan af Kirkegårdsdige
 Projekt: Tilstand 2015 Opmåling, dato (kilde): Init:JFR Mål: 1:200 Dato: 2015.05.08



BYGNINGSFREDNING, RUINER OG VERDENSARV
 H. C. Andersens Boulevard 2, DK - 1553 København V
 Tlf +45 33 95 42 00 Fax +45 33 91 77 41 post@slks.dk