

CHARLOTTENLUND FORT

Administrative oplysninger

Stednavn: Charlottenlund Fort

Stednummer: 020302

Lokalitetsnr.: 101

Matr.nr.: 5

Ejerlav: Charlottenlund

Sogn: Gentofte

Kommune: Gentofte

Fredningsnr.: 3030121

Bemærkninger

CHARLOTTENLUND FORT

Kort beskrivelse (udkast til tinglysningstekst)

Charlottenlund Fort er et afrundet seks-sidet, lukket jordværk med artilleri opstillet på åbne betonbriske. Det er omgivet af en våd grav. En stor travers har på toppen batteriets ildledelsesanlæg og rummer kasematter med ammunitionsmagasiner og mandskabsrum.

Det beskyttede anlæg omfatter fortøen med brystværn og bagvedliggende betonstøbte skydestillinger og artilleriliner på betonbriske. Artillerilinerne opdelt af et stort og et mindre, jordbygget travers. Det store travers med betonbriske, betonstøbte kasematter med ammunitionsmagasiner og mandskabsrum – det lille med indbygget magasin. Tolv stk. haubitser, to jernklædte betontraverser, en projektørbrønd, tre kaponierer rundt ved voldgraven, voldgraven med skråninger, en dæmning og bro med stormgitter over voldgraven fra SV, administrationbygningen på selve fortøen og de to bygninger for hhv. fortchef og vagt, som ligger udenfor fortøen, indgår ligeledes i fredningen. Øvrige eksisterende bygninger samt broen over voldgraven i øst er ikke omfattet af beskyttelsen.

For det beskyttede anlæg gælder, at det hverken må ændres i konstruktion eller udseende.

Bemærkninger

Anlagt 1886-88 som Charlottenlund Batteri og delvis om- og udbygget 1910-12 som Charlottenlund Fort. Nedlagt 1932.

Fortet har som det eneste af anlæggene i befæstningen bevaret sin hovedarmering – 12 stk. 29 cm haubitser.

To gulstensbygninger længst mod SV på matriklen er hhv. bolig for fortchefen (bygget 1887) og vagt-bolig/ kvarter for underofficer (bygget 1888). Den røde administrationsbygning på selve fortet er fra begyndelsen af 1900-årene.

En kanal, som i syd står i forbindelse med voldgraven, er nu en rørlagt og tildækket kloak (?) (matr.nr. 2a, 2b, 2c).

Charlottenlund Fort ejes af Miljøministeriet og er udlejet til Gentofte Kommune. Det indgår i Charlottenlund Strandpark og er for en del udlagt til campingplads. Endvidere er der opført bygninger til en restaurant på en del af brystværnet.

Fortet er en del af en lidt større fredning, som også omfatter et areal umiddelbart nord for fortet: Fredning af matr.nr. 1c - Enkedronningens køkkenhave, samt Charlottenlund Fort og strand
Afgørelser – reg.nr.: 02990.00 vedr. Charlottenlund Fort. Fredningsnævnet d. 25-04-1963.
Obs! Ovennævnte fredning omfatter ikke den sydligste del af matr.nr. 5, hvor boligerne for hhv. fortchef og vagt ligger.



Charlottenlund
Fort

[Signaturforklaring](#) [Adressesøgning](#) [Udskriv kort](#) [Vis på liste](#)

Kort © Kort og Matrikelstyrelsen / Luftfoto © COWI A/S

Danmarks Miljøportal

Data om miljøet i Danmark

Landsdækkende

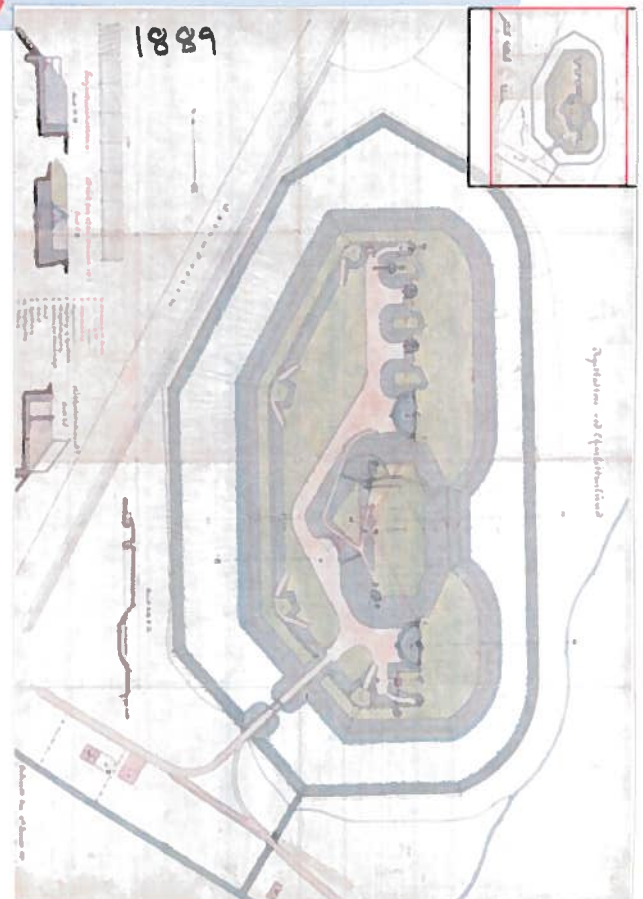
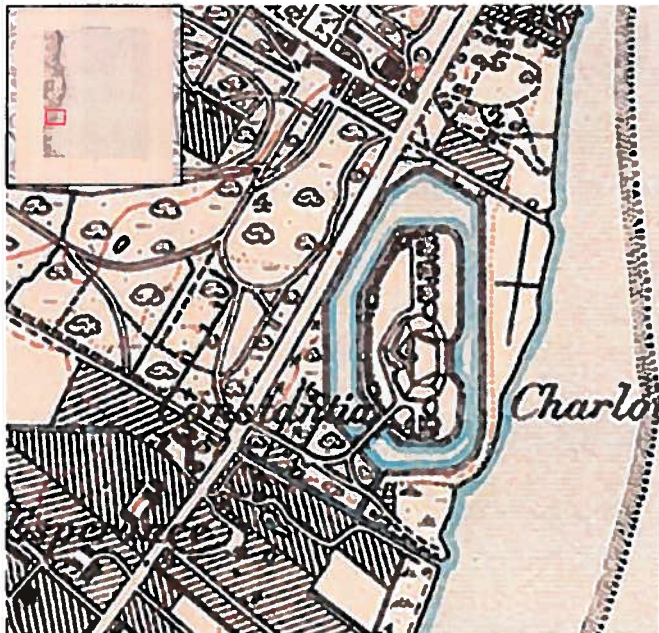
← → 🔍 🔍 🔍 ↶ ↷ 🗺️ 📄 ? SØG VÆRKTØJ

- Baggrundskort
- Adm. grænser
- Kommunegrænser
- Regiongrænser
- Matrikel
- Matrikel - rød outline
- Matrikel - sort outline
- Adresser
- Bygge- og beskyttelseslinjer
- Fredning
 - Fredede fortidsminder
 - Fredede områder
 - Fredede områder, forslag
- Naturbeskyttelse
 - Beskyttede vandløb
 - Beskyttede naturtyper
 - Fredskov




100 m |—————|
Kortet viser et udsnit på 1.6 km i bredden

Kysten ved Charlottenlund, 1900



Charlottenlund Fort



①

Overblik mod N



②

Overblik mod S

Charlottenlund Fort



3

Overblik mod SV



4

Administrationsbygning. Foto mod SØ

Charlottenlund Fort



5

Dæmning og bro med stormgitter. Foto mod NØ



6

Vagtbygning og i baggrunden bolig for fæstningschef. Foto mod VSV

Charlottenlund Fort



7

Bolig for fartchefer. Foto mod SV